Piano Paesaggistico

Ambiti 15-16-17 Ragusa

REPUBBLICA ITALIANA

Regione Siciliana

Assessorato dei Beni Culturali e dell'Identità Siciliana
Dipartimento dei Beni Culturali e dell'Identità Siciliana

Soprintendenza per i Beni Culturali ed Ambientali di Ragusa

Progetto finanziato con P.O.R. Sicilia 2000-2006 Misura 2.02 Azione C

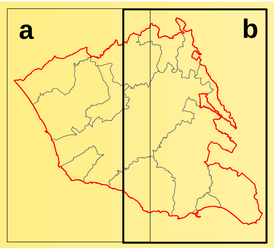

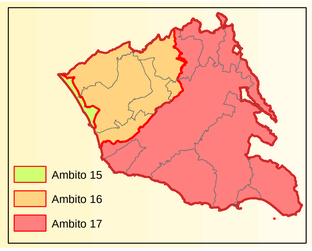

Piano Paesaggistico

Ambiti 15-16-17 Ragusa

tavola **20.b**

Scala di stampa 1:50.000

Ambiti regionali 15, 16 e 17 ricadenti nella provincia di Ragusa

Carte di Sintesi interpretative

Paesaggi locali

DIPARTIMENTO DEI BENI CULTURALI E DELL'IDENTITA' SICILIANA

Il Dirigente Generale
dott. Gaetano Pennino

SERVIZIO PIANIFICAZIONE PAESAGGISTICA

Il Dirigente Responsabile
dott. Michele Buffa

SOPRINTENDENZA PER I BENI CULTURALI ED AMBIENTALI DI RAGUSA

COORDINAMENTO TECNICO-SCIENTIFICO

arch. Calogero Rizzuto - Soprintendente per i Beni Culturali ed Ambientali
arch. Giorgio Battaglia - Responsabile U.O.7 Sezione per i beni paesaggistici

CONTRIBUTI TECNICO SCIENTIFICI

Responsabile coordinamento dati dott.ssa Rosa Corallo

CONSULENZA SCIENTIFICA

Coordinamento generale	Gaetano Renda
Sistema antropico	Nino De Gaetano Daniela Federico Silvia Scerrino
Sistema abiotico, geologico e idrogeologico	Rosario Ruggieri
Sistema naturale	Iolanda Galletti
Sistema paleontologico	Gianni Insacco
Sistema delle serre	Fausta Occhipinti

OSSERVATORIO REGIONALE PER LA QUALITA' DEL PAESAGGIO

Presidente
Assessore BB.CC.

Componenti

Dir. Generale Dipartimento BB.CC.	arch. Rosa Cordaro
Dir. Generale Dipartimento Urbanistica	ing. Maurizio Erbicella
Dir. Generale Dipartimento Territorio e Amb.	prof. Vincenzo Guarrasi
Avvocato Distrettuale dello Stato	prof. Leandro Antonino Ianni
dott.Antonino Attardo	prof. Fausto Carmelo Nigrelli
prof. Giuseppe Barbera	arch. Maurizio Oddo
prof. Pietro Busetta	ing. Gianluigi Pirrera
arch. Cesare Capitti	prof. Ferdinando Trapani
prof. Maurizio Carta	prof. Giuseppe Trombino
	sig. Gianfranco Zanna

Elaborato allegato al Piano Paesaggistico degli Ambiti regionali 15, 16 e 17 ricadenti nella provincia di Ragusa redatto ai sensi dell'art.143 del D.Lgs. 22.01.2004, n.42 e s.m.i., approvato con D.A. n.1346 del 5 aprile 2016

L'ASSESSORE
(Avv. Carlo Vermiglio)

Legenda

Paesaggi Locali

ELEMENTI DELLA MORFOLOGIA

Cresta e crinali
Cime

Acque superficiali

Reticolo idrografico
Lago

ELEMENTI DELLA COPERTURA VEGETALE

Aree boscate

Boschi naturali
Popolamenti forestali artificiali

Aree ricoperte da vegetazione arborea, arbustiva e/o erbacea

Arbusteti, garighe e praterie
Vegetazione alveo-ripariale e dei corpi idrici
Vegetazione delle rupi e dei ghiaioni calcarei
Vegetazione mista di costa

Aree coltivate

Colture legnose
Colture erbacee ed arboree estensive e dei sistemi agricoli complessi

BENI CULTURALI E PAESAGGISTICI

Immobili ed aree di notevole interesse pubblico
Aree archeologiche e di interesse archeologico
Centro storico
Nucleo storico
Viabilità panoramica

Aree Protette e Siti Naturalistici di Interesse Comunitario

Riserve e Parchi naturali
Siti di Interesse Comunitario
Zone di Protezione Speciale
Biotopi e Geotopi

Beni isolati e storico-architettonici

Architettura Militare
- Torre
- Castello; Fortezza
- Caserma

Architettura Residenziale
- Palazzina; Villa

Architettura Produttiva
- Casa rurale; Borghi rurali
- Baglio; Casale; Masseria
- Mulino
- Miniera; Solfara; Cava

Architettura Religiosa
- Chiesa; Convento; Santuario
- Cimitero

Attrezzature e Servizi
- Porti, caricatori
- Stazione; Casa cantoniera
- Acquedotto; Ponte

ELEMENTI DELL'INSEDIAMENTO

Aree urbane e/o interessate da processi di urbanizzazione
Aree industriali
Serra
Cava

Viabilità

Strada principale

Ferrovia

Linea ferroviaria

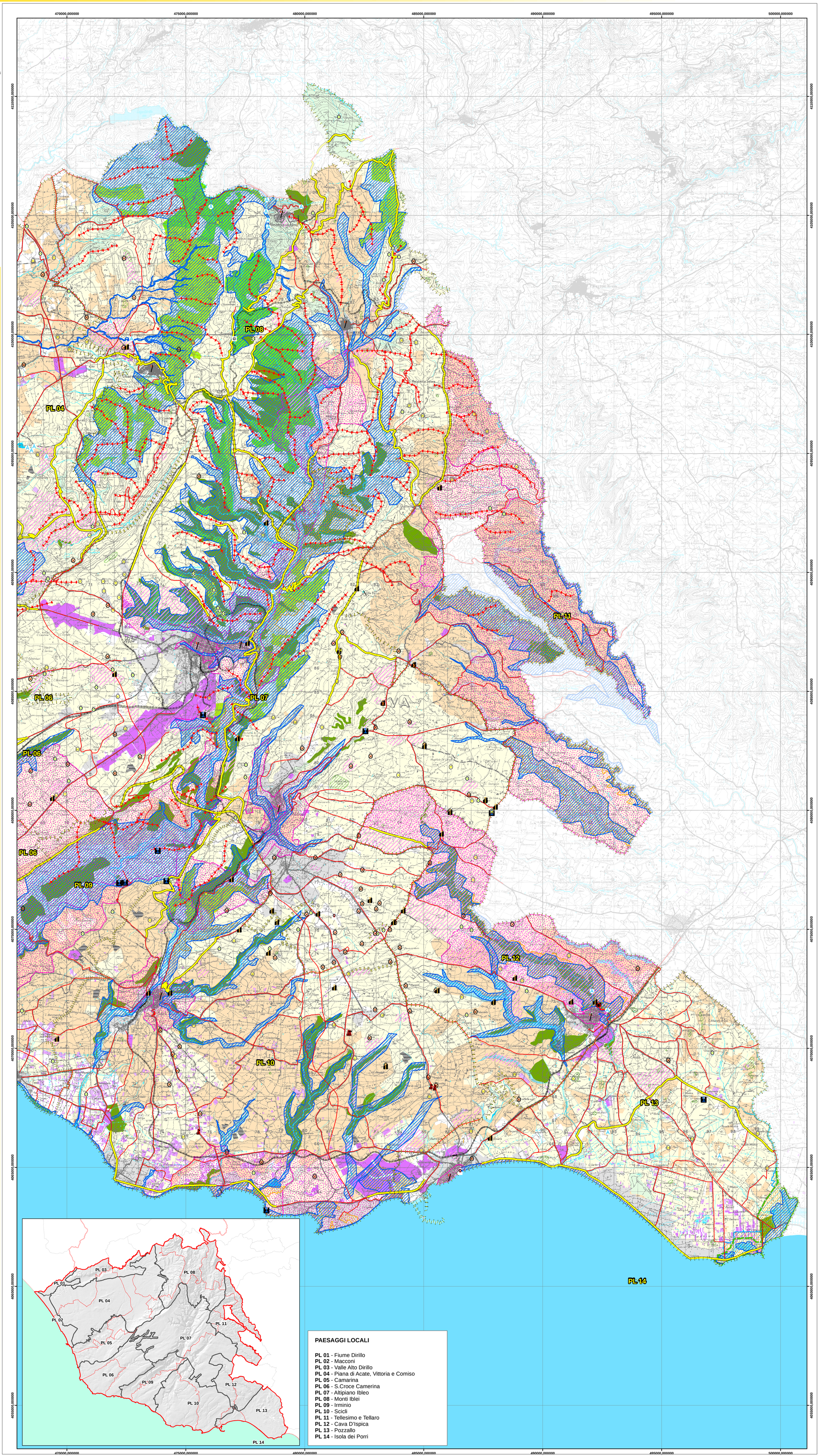

PAESAGGI LOCALI

PL 01 - Fiume Dirillo
PL 02 - Macconi
PL 03 - Valle Alto Dirillo
PL 04 - Piana di Acate, Vittoria e Comiso
PL 05 - Camarina
PL 06 - S.Croce Camerina
PL 07 - Altipiano Ibleo
PL 08 - Monti Iblei
PL 09 - Irminio
PL 10 - Scicli
PL 11 - Tellesimo e Tellaro
PL 12 - Cava D'Ispica
PL 13 - Pozzallo
PL 14 - Isola dei Porri