Piano Paesaggistico

Ambiti 15-16-17 Ragusa

REPUBBLICA ITALIANA

POR

Regione Siciliana

Assessorato dei Beni Culturali
e dell'Identità Siciliana
Dipartimento dei Beni Culturali
e dell'Identità Siciliana

Soprintendenza per i Beni Culturali ed Ambientali di Ragusa

Progetto finanziato con
P.O.R. Sicilia 2000-2006 Misura 2.02 Azione C

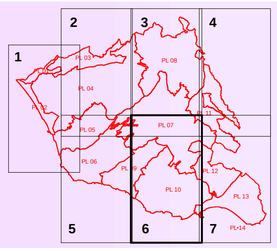

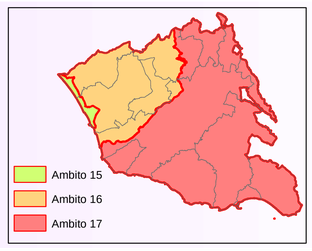

Piano Paesaggistico

Ambiti 15-16-17 Ragusa

tavola **25.6**

Scala di stampa 1:25.000

Ambiti regionali 15, 16 e 17 ricadenti nella provincia di Ragusa

Tavole di Piano

Beni Paesaggistici

DIPARTIMENTO DEI BENI CULTURALI E DELL'IDENTITA' SICILIANA

Il Dirigente Generale
dott. Gaetano Pennino

SERVIZIO PIANIFICAZIONE PAESAGGISTICA

Il Dirigente Responsabile
dott. Michele Buffa

SOPRINTENDENZA PER I BENI CULTURALI ED AMBIENTALI DI RAGUSA

COORDINAMENTO TECNICO-SCIENTIFICO

arch. Calogero Rizzuto - Soprintendente per i Beni Culturali ed Ambientali
arch. Giorgio Battaglia - Responsabile U.O.7 Sezione per i beni paesaggistici

CONTRIBUTI TECNICO SCIENTIFICI

Responsabile coordinamento dati dott.ssa Rosa Corallo

CONSULENZA SCIENTIFICA

Coordinamento generale	Gaetano Renda
Sistema antropico	Nino De Gaetano Daniela Federico Silvia Scerrino
Sistema abiotico, geologico e idrogeologico	Rosario Ruggieri
Sistema naturale	Iolanda Galletti
Sistema paleontologico	Gianni Insacco
Sistema delle serre	Fausta Occhipinti

OSSERVATORIO REGIONALE PER LA QUALITA' DEL PAESAGGIO

Presidente
Assessore BB.CC.

Componenti

Dir. Generale Dipartimento BB.CC.	arch. Rosa Cordaro
Dir. Generale Dipartimento Urbanistica	ing. Maurizio Erbicella
Dir. Generale Dipartimento Territorio e Amb.	prof. Vincenzo Guarrasi
Avvocato Distrettuale dello Stato	prof. Leandro Antonino Ianni
dott.Antonino Attardo	prof. Fausto Carmelo Nigrelli
prof. Giuseppe Barbera	arch. Maurizio Oddo
prof. Pietro Busetta	ing. Gianluigi Pirrera
arch, Cesare Capitti	prof. Ferdinando Trapani
prof. Maurizio Carta	prof. Giuseppe Trombino
	sig. Gianfranco Zanna

Elaborato allegato al Piano Paesaggistico degli Ambiti regionali 15, 16 e 17 ricadenti nella provincia di Ragusa redatto ai sensi dell'art.143 del D.Lgs. 22.01.2004, n.42 e s.m.i., approvato con D.A. n.1346 del 5 aprile 2016

L'ASSESSORE
(Avv. Carlo Vermiglio)

Legenda

Vincoli Archeologici art.10 D.lgs. 42/2004 (ex1089/39)

D.lgs. 42/2004 e s.m.i., art.134, lett. a)

Immobili ed aree di notevole interesse pubblico sottoposte a vincolo paesaggistico ex art. 136, D.lgs. 42/2004 e s.m.i.

D.lgs. 42/2004 e s.m.i., art.134, lett. b) - aree di cui all'art. 142

Territori costieri compresi entro i 300 m. dalla battigia - comma 1, lett.a)

Territori contermini ai laghi compresi in una fascia di 300 m. dalla battigia - comma 1, lett. b)

Fiumi, torrenti e corsi d'acqua e relative sponde per una fascia di 150 m. - comma 1, lett. c)

Aree protette (Parchi e Riserve) - comma 1, lett. f)

Territori ricoperti da boschi o sottoposti a vincolo di rimboschimento - comma 1, lett. g)

Aree e siti di interesse archeologico - comma 1, lett. m)

D.lgs. 42/2004 e s.m.i., art.134, lett. c)

Ulteriori immobili ed aree specificatamente individuati a termini dell'art.136 e sottoposti a tutela dal Piano Paesaggistico

Paesaggi Locali
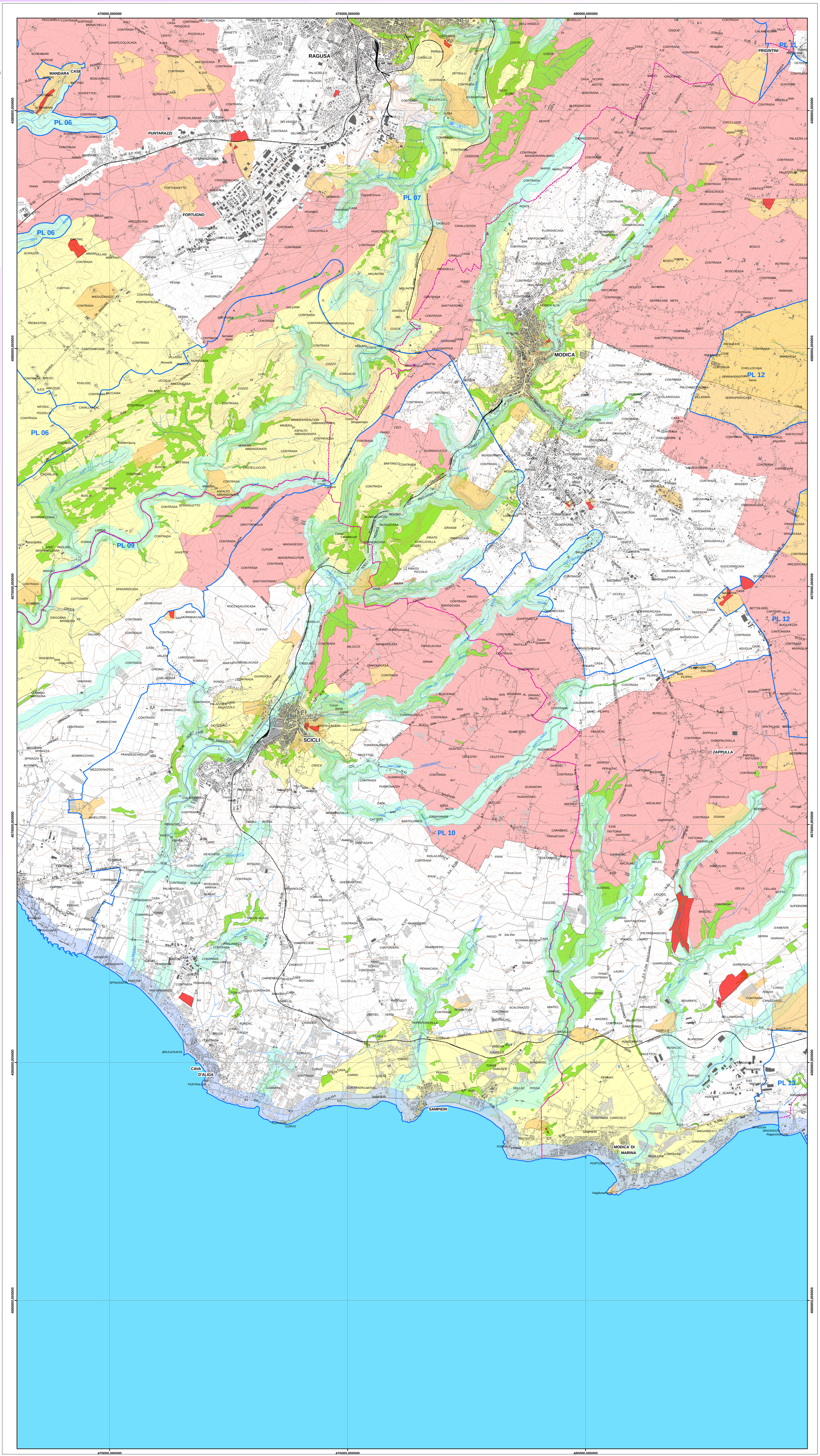
Limiti comunali