Piano Paesaggistico

Ambiti 15-16-17 Ragusa

REPUBBLICA ITALIANA

POR

Regione Siciliana

Assessorato dei Beni Culturali
e dell'Identità Siciliana
Dipartimento dei Beni Culturali
e dell'Identità Siciliana

Soprintendenza per i Beni Culturali ed Ambientali di Ragusa

Progetto finanziato con
P.O.R. Sicilia 2000-2006 Misura 2.02 Azione C

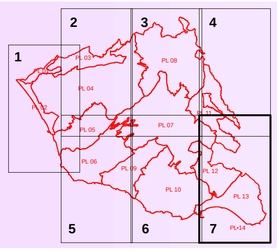

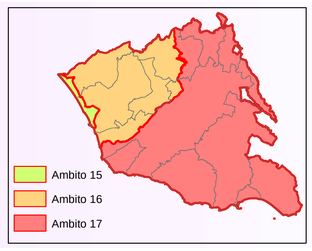

Piano Paesaggistico

Ambiti 15-16-17 Ragusa

tavola **24.7**

Scala di stampa 1:25.000

Ambiti regionali 15, 16 e 17 ricadenti nella provincia di Ragusa

Tavole di Piano

Componenti del paesaggio

DIPARTIMENTO DEI BENI CULTURALI E DELL'IDENTITA' SICILIANA

Il Dirigente Generale
dott. Gaetano Pennino

SERVIZIO PIANIFICAZIONE PAESAGGISTICA

Il Dirigente Responsabile
dott. Michele Buffa

SOPRINTENDENZA PER I BENI CULTURALI ED AMBIENTALI DI RAGUSA

COORDINAMENTO TECNICO-SCIENTIFICO

arch. Calogero Rizzuto - Soprintendente per i Beni Culturali ed Ambientali
arch. Giorgio Battaglia - Responsabile U.O.7 Sezione per i beni paesaggistici

CONTRIBUTI TECNICO SCIENTIFICI

Responsabile coordinamento dati dott.ssa Rosa Corallo

CONSULENZA SCIENTIFICA

Coordinamento generale	Gaetano Renda
Sistema antropico	Nino De Gaetano Daniela Federico Silvia Scerrino
Sistema abiotico, geologico e idrogeologico	Rosario Ruggieri
Sistema naturale	Iolanda Galletti
Sistema paleontologico	Gianni Insacco
Sistema delle serre	Fausta Occhipinti

OSSERVATORIO REGIONALE PER LA QUALITA' DEL PAESAGGIO

Presidente
Assessore BB.CC.

Componenti

Dir. Generale Dipartimento BB.CC.	arch. Rosa Cordaro
Dir. Generale Dipartimento Urbanistica	ing. Maurizio Erbicella
Dir. Generale Dipartimento Territorio e Amb.	prof. Vincenzo Guarrasi
Avvocato Distrettuale dello Stato	prof. Leandro Antonino Ianni
dott.Antonino Attardo	prof. Fausto Carmelo Nigrelli
prof. Giuseppe Barbera	arch. Maurizio Oddo
prof. Pietro Busetta	ing. Gianluigi Pirrera
arch, Cesare Capitti	prof. Ferdinando Trapani
prof. Maurizio Carta	prof. Giuseppe Trombino
	sig. Gianfranco Zanna

Elaborato allegato al Piano Paesaggistico degli Ambiti regionali 15, 16 e 17 ricadenti nella provincia di Ragusa redatto ai sensi dell'art.143 del D.Lgs. 22.01.2004, n.42 e s.m.i., approvato con D.A. n.1346 del 5 aprile 2016

L'ASSESSORE
(Avv. Carlo Vermiglio)

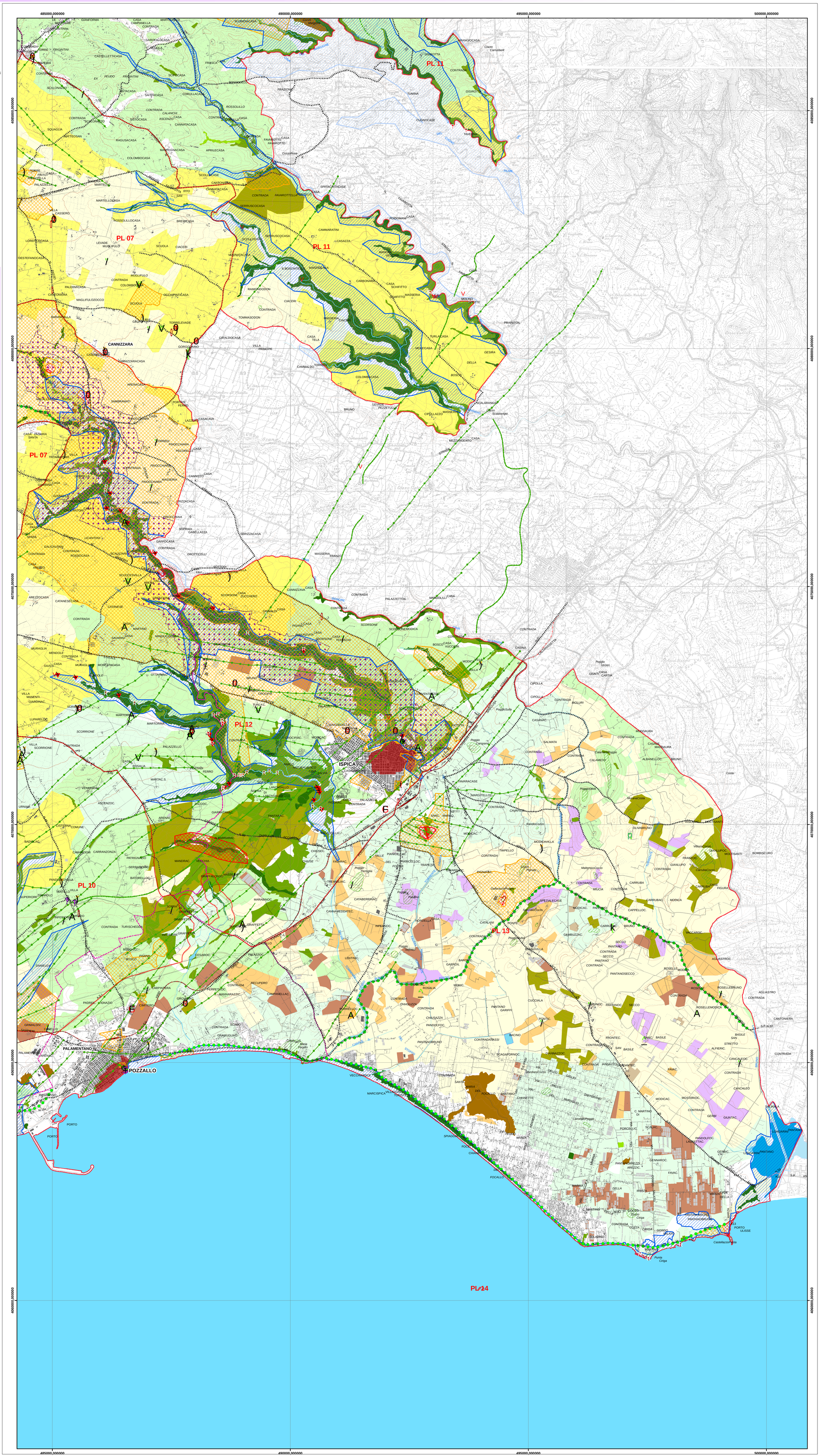

Legenda

- Paesaggi locali
- Limiti comunali

COMPONENTI DEL SISTEMA NATURALE

Sottosistema abiotico

Componenti geomorfologiche (art.11 delle N.d.A.)

Forma dei rilievi
- Crinali
- Orli
- Faglie
- Faglie inverse
- Cime

Carsismo
- M Galleria
- V Grotta
- Cavità

Singolarità
- n Singolarità geomorfologica
- (Singolarità geologica
- ! Singolarità morfologica
- B Singolarità idrogeologica

Componenti idrologiche (art.11 delle N.d.A.)
- Reticolo idrografico
- Laghi e specchi d'acqua
- Pantani
- k Sorgente

Sottosistema biotico

Componenti del paesaggio vegetale naturale e seminaturale (art.12 delle N.d.A.)
- Vegetazione forestale
- Vegetazione di macchia, di gariga, praterie e arbusteti
- Vegetazione ripariale
- Boschi artificiali

Siti di particolare interesse paesaggistico-ambientale (art.13 delle N.d.A.)
- Biotopi e geotopi

COMPONENTI DEL SISTEMA ANTROPICO

Sottosistema agricolo-forestale

Componenti del paesaggio agrario (art.14 delle N.d.A.)
- Paesaggio delle colture erbacee
- Paesaggio dei seminativi arborati
- Paesaggio dei mosaici colturali
- Paesaggio delle colture arboree
- Paesaggio del vigneto
- Paesaggio dell'agrumeto
- Paesaggio dell'oliveto
- Pesaggio del carrubeto
- Pesaggio del mandorleto
- Paesaggio delle colture in serra

Sottosistema insediativo

Componenti archeologiche (art.15 delle N.d.A.)
- Beni archeologici sottoposti a tutela ai sensi degli artt.10 e segg. del Codice
- Aree e siti di interesse archeologico di cui all'art.142 lett. m) del Codice
- Parco archeologico

Componenti centri e nuclei storici (art.16 delle N.d.A.)
- Centri storici
- Ñ Nuclei storici

Componenti beni isolati (art.17 delle N.d.A.)

A - Architettura militare
- (A1 - Torri
- $ A2 - Bastioni, castelli, fortificazioni, rivellini
- ? A3 - Capitanerie, carceri, caserme, depositi di polvere, fortini, dogane

B - Architettura religiosa
-) B1 - Abbazie, badie, collegi, conventi, eremi, monasteri, santuari
- 0 B2 - Cappelle, chiese
- Б B3 - Cimiteri, ossari
- B4 - Edicole votive

C - Architettura residenziale
-) C1 - Casine, casini, palazzetti, palazzine, palazzi, ville, villette, villini
- i C2 - Pagliai, grotte

D - Architettura produttiva
- / D1 - Aziende, bagli, casali, cortili, fattorie, fondi, casene, masserie, robbe rurali
- V D2 - Case coloniche, depositi frumentari, magazzini, stalle
- D3 - Cantine, oleifici, palmenti, stabilimenti enologici, trappeti
- ^ D4 - Mulini
- A D5 - Abbeveratoi, cisterne, fontane, gebbie, norie o senie, pozzi, vasche
- B D8 - Cave, miniere, solfare
- k D9 - Calcare, fornaci, forni, stazzoni

E - Attrezzature e servizi
- Î E1 - Caricatori, porti, scali portuali
- # E4 - Alberghi, colonie marine, fondaci, locande, rifugi, ristoranti, taverne
- . E5 - Asili dei poveri, gasometri, lazzareti, macelli, ospedali, scuole, telegrafi
- o E6 - Fanali, fari, fari-lanterne, semafori
- ⊗ E7 - Stazioni, caselli ferroviari, case cantoniere
- 5 E8 - Ponti, gallerie
- Á E9 - Borghi rurali, villaggi residenziali

Componente viabilità storica (art.18 delle N.d.A.)
- Percorsi storici
- Ferrovia storica

Componente percorsi panoramici (art.19 delle N.d.A.)
- Strade panoramiche
- Punti panoramici