Piano Paesaggistico

Ambiti 15-16-17 Ragusa

REPUBBLICA ITALIANA

Regione Siciliana

Assessorato dei Beni Culturali
e dell'Identità Siciliana
Dipartimento dei Beni Culturali
e dell'Identità Siciliana

Soprintendenza per i Beni Culturali ed Ambientali di Ragusa

Progetto finanziato con
P.O.R. Sicilia 2000-2006 Misura 2.02 Azione C

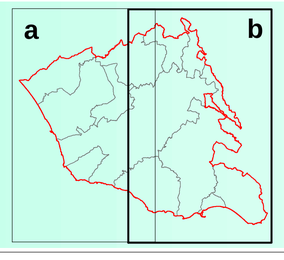

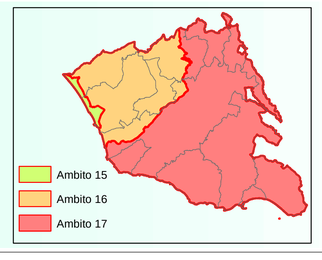

Piano Paesaggistico

Ambiti 15-16-17 Ragusa

tavola **9.b**

Scala di stampa 1:50.000

Ambiti regionali 15, 16 e 17 ricadenti nella provincia di Ragusa

Carte di Analisi

Sistema naturale

Aree di interesse naturalistico
vincoli ambientali e rete ecologica

DIPARTIMENTO DEI BENI CULTURALI E DELL'IDENTITA' SICILIANA

Il Dirigente Generale
dott. Gaetano Pennino

SERVIZIO PIANIFICAZIONE PAESAGGISTICA

Il Dirigente Responsabile
dott. Michele Buffa

SOPRINTENDENZA PER I BENI CULTURALI ED AMBIENTALI DI RAGUSA

COORDINAMENTO TECNICO-SCIENTIFICO

arch. Calogero Rizzuto - Soprintendente per i Beni Culturali ed Ambientali
arch. Giorgio Battaglia - Responsabile U.O.7 Sezione per i beni paesaggistici

CONTRIBUTI TECNICO SCIENTIFICI

Responsabile coordinamento dati dott.ssa Rosa Corallo

CONSULENZA SCIENTIFICA

Coordinamento generale	Gaetano Renda
Sistema antropico	Nino De Gaetano Daniela Federico Silvia Scerrino
Sistema abiotico, geologico e idrogeologico	Rosario Ruggieri
Sistema naturale	Iolanda Galletti
Sistema paleontologico	Gianni Insacco
Sistema delle serre	Fausta Occhipinti

OSSERVATORIO REGIONALE PER LA QUALITA' DEL PAESAGGIO

Presidente
Assessore BB.CC.

Componenti

Dir. Generale Dipartimento BB.CC.	arch. Rosa Cordaro
Dir. Generale Dipartimento Urbanistica	ing. Maurizio Erbicella
Dir. Generale Dipartimento Territorio e Amb.	prof. Vincenzo Guarrasi
Avvocato Distrettuale dello Stato	prof. Leandro Antonino Ianni
dott.Antonino Attardo	prof. Fausto Carmelo Nigrelli
prof. Giuseppe Barbera	arch. Maurizio Oddo
prof. Pietro Busetta	ing. Gianluigi Pirrera
arch, Cesare Capitti	prof. Ferdinando Trapani
prof. Maurizio Carta	prof. Giuseppe Trombino
	sig. Gianfranco Zanna

Elaborato allegato al Piano Paesaggistico degli Ambiti regionali 15, 16 e 17 ricadenti nella provincia di Ragusa redatto ai sensi dell'art.143 del D.Lgs. 22.01.2004, n.42 e s.m.i., approvato con D.A. n.1346 del 5 aprile 2016

L'ASSESSORE
(Avv. Carlo Vermiglio)

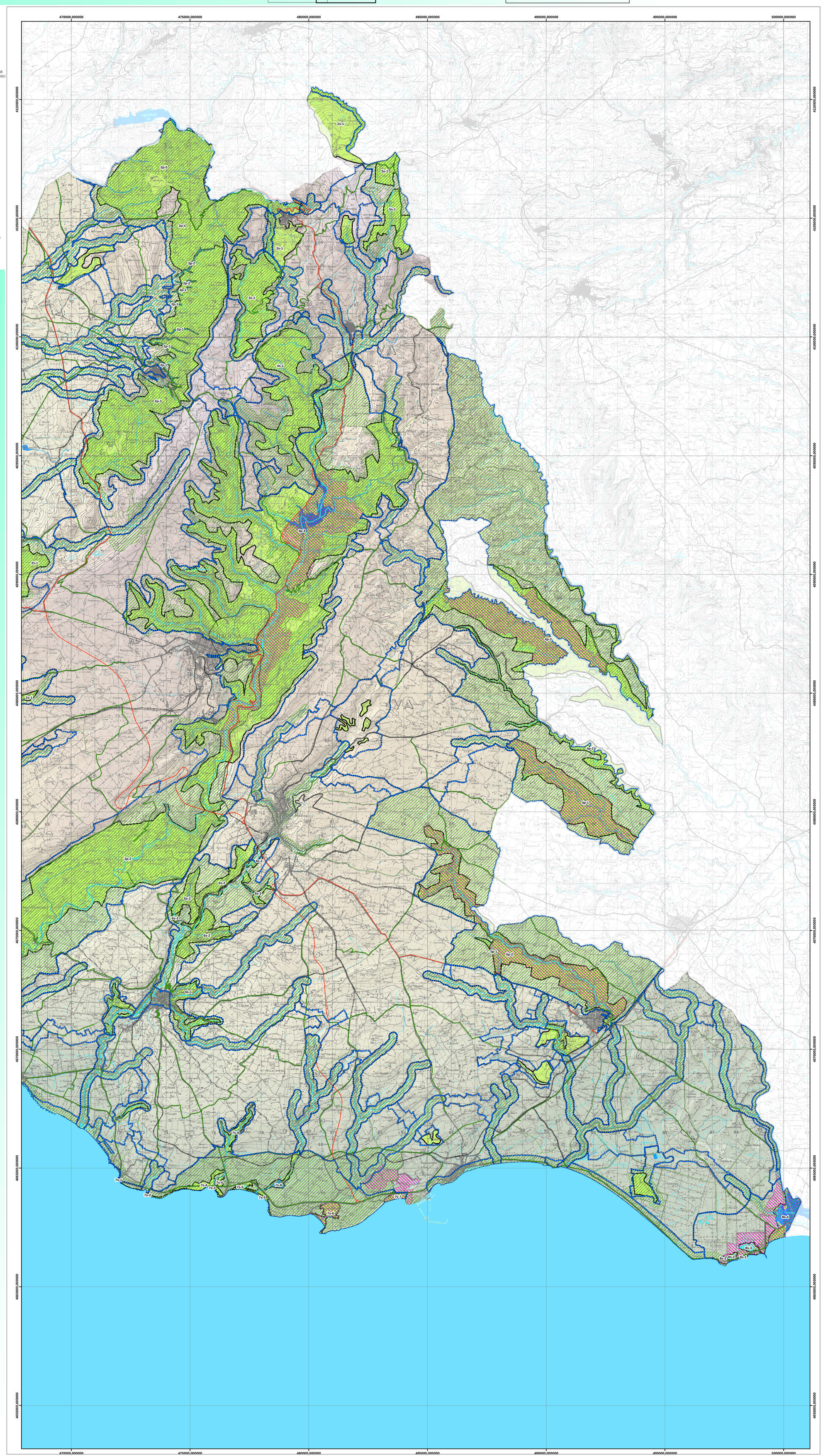

Legenda

Rete ecologica e ambientale

- Rete ecologica
- Vincoli ambientali
- Aree tutelate
- Biotopi

Reti di comunicazione

- Strada Comunale
- Strada Provinciale
- Strada Regionale
- Strada Statale
- LineeFerroviarie

Reticolo idrografico

Ordine

- IV
- III
- II
- I

- laghi

Nodo	Biotopo	Area	TipoNodo
1p-1	Cammarana - Foce Rifriscolaro	1623091,88261	Principale
1p-2	Branco Piccolo	214695,938581	Principale
1p-3	Branco Grande	28931,991338	Principale
1p-4	Passo Marinaro	16018,184082	Principale
1p-5	Forestale Randello	2580829,78615	Principale
1p-6	Punta Braccetto	122953,468923	Principale
1p-7	Cava Randello	3279792,36977	Principale
1p-8	Riserva Naturale Orientata "Pino d'Aleppo"	29177429,1839	Principale
1p-9	Pantano d'Arcia	76352,192321	Principale
2p-1	Alto Bacino Fiume Dirillo	180657,589768	Principale
2p-2	Vallone Morana	117308,98489	Principale
2p-3	Pineta di Chiaramonte	19336573,6387	Principale
2p-4	Rimboschimenti forestali di Canalazzo	6846315,33538	Principale
2p-5	Rimboschimenti forestali di Casasia	12378364,4618	Principale
3p-1	R.N.S.B."Macchia Foresta Fiume Irminio"	1673567,43895	Principale
3p-2	C.da Pizzillo	24377459,0702	Principale
3p-3	Alto Corso del Fiume Irminio e Sistema delle Cave	59962989,7737	Principale
4p-1	Cava Palombieri	6143691,09669	Principale
4p-2	Cava Prainito	3290304,46065	Principale
4p-3	Bacino Fiumi Tellaro Tellesimo	19517843,497	Principale
5p-1	Cava Martorina, Valle Coda di Lupo, Vallone Salvia	398716,843549	Principale
5p-2	Cava d'Ispica	9648274,9794	Principale
	Cava di Mele Cugno Petraro	9311859,68	Secondario
1s-1	Macconi tra Scoglitti e Fiume Dirillo	2176156,744	Secondario
1s-2	Biviere di Gela e Macconi	3738222,65632	Secondario
1s-3	Bacino Fiume Dirillo	2643271,93924	Secondario
1s-4	Piano Pirrera	6654424,6679	Secondario
1s-5	Macchia di C.da Casale	853435,833148	Secondario

Nodo	Biotopo	Area	TipoNodo
1s-6	Pezza Grande	722826,663132	Secondario
1s-7	Piano dell'Isola	847294,53306	Secondario
1s-8	Cava Scura	863830,255451	Secondario
2s-1	Cava Porcara e Torrente Petraro	15898544,3971	Secondario
3s-1	Valle Fiume Amerillo	5162016,12317	Secondario
4s-1	Rimboschimento di Calaforno	8318045,54826	Secondario
5s-1	Monte Lauro	2957373,91491	Secondario
6s-1	Cava S. Maria La Nova, Cava S. Bartolomeo	1592928,22184	Secondario
6s-2	Fiumara Modica - Scicli	5361512,93406	Secondario
7s-1	Punta d'Aliga	93583,607974	Secondario
7s-2	Punta del Corvo	1145573,343289	Secondario
7s-3	Fornace Penna	63813,290839	Secondario
7s-4	C.da Pisciotto	600930,780424	Secondario
7s-5	Sampieri	414505,312822	Secondario
7s-6	Punta Religione	549497,844063	Secondario
7s-7	Spiaggia Maganuco	251968,255874	Secondario
7s-8	Torre Samuele	393205,091554	Secondario
7s-9	Cava Trippatore	551159,431147	Secondario
8s-1	Costa Porto Ulisse - Punta Ciriga	167922,818419	Secondario
8s-2	Pantano Gorgo Salato	104040,622243	Secondario
8s-3	Pantano Bruno	226381,175623	Secondario
8s-4	Pantano Longarini	1341616,74364	Secondario