Piano Paesaggistico

Ambiti 15-16-17 Ragusa

REPUBBLICA ITALIANA

Regione Siciliana

Assessorato dei Beni Culturali e dell'Identità Siciliana
Dipartimento dei Beni Culturali e dell'Identità Siciliana

Soprintendenza per i Beni Culturali ed Ambientali di Ragusa

Progetto finanziato con P.O.R. Sicilia 2000-2006 Misura 2.02 Azione C

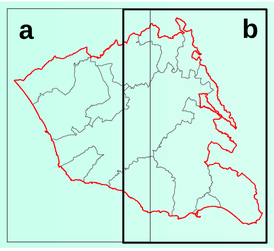

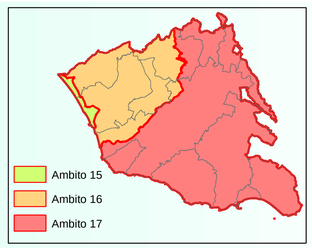

Piano Paesaggistico

Ambiti 15-16-17 Ragusa

tavola **3.b**

Scala di stampa 1:50.000

Ambiti regionali 15, 16 e 17 ricadenti nella provincia di Ragusa

Carte di Analisi

Sistema naturale

Geologia

DIPARTIMENTO DEI BENI CULTURALI E DELL'IDENTITA' SICILIANA

Il Dirigente Generale
dott. Gaetano Pennino

SERVIZIO PIANIFICAZIONE PAESAGGISTICA

Il Dirigente Responsabile
dott. Michele Buffa

SOPRINTENDENZA PER I BENI CULTURALI ED AMBIENTALI DI RAGUSA

COORDINAMENTO TECNICO-SCIENTIFICO

arch. Calogero Rizzuto - Soprintendente per i Beni Culturali ed Ambientali
arch. Giorgio Battaglia - Responsabile U.O.7 Sezione per i beni paesaggistici

CONTRIBUTI TECNICO SCIENTIFICI

Responsabile coordinamento dati dott.ssa Rosa Corallo

CONSULENZA SCIENTIFICA

Coordinamento generale	Gaetano Renda
Sistema antropico	Nino De Gaetano Daniela Federico Silvia Scerrino
Sistema abiotico, geologico e idrogeologico	Rosario Ruggieri
Sistema naturale	Iolanda Galletti
Sistema paleontologico	Gianni Insacco
Sistema delle serre	Fausta Occhipinti

OSSERVATORIO REGIONALE PER LA QUALITA' DEL PAESAGGIO

Presidente
Assessore BB.CC.

Componenti

Dir. Generale Dipartimento BB.CC.	arch. Rosa Cordaro
Dir. Generale Dipartimento Urbanistica	ing. Maurizio Erbicella
Dir. Generale Dipartimento Territorio e Amb.	prof. Vincenzo Guarrasi
Avvocato Distrettuale dello Stato	prof. Leandro Antonino Ianni
dott.Antonino Attardo	prof. Fausto Carmelo Nigrelli
prof. Giuseppe Barbera	arch. Maurizio Oddo
prof. Pietro Busetta	ing. Gianluigi Pirrera
arch, Cesare Capitti	prof. Ferdinando Trapani
prof. Maurizio Carta	prof. Giuseppe Trombino
	sig. Gianfranco Zanna

Elaborato allegato al Piano Paesaggistico degli Ambiti regionali 15, 16 e 17 ricadenti nella provincia di Ragusa redatto ai sensi dell'art.143 del D.Lgs. 22.01.2004, n.42 e s.m.i., approvato con D.A. n.1346 del 5 aprile 2016

L'ASSESSORE
(Avv. Carlo Vermiglio)

Legenda

- Ambiti regionali

Reticolo idrografico

Ordine

- IV
- III
- II
- I
- Orli
- Faglie
- Faglie inverse
- Coni
- tirr
- TmMcm
- lito-tmqms
- Terrazzi Marini
- Zone cataclastiche
- Vulcanoclastiti (Mv)
- Vulcaniti basiche submarine (Pi)
- Vulcaniti basiche (Pv)
- Spiagge attuali (s)
- Silts argillosi (Qsa)
- Sabbie marine (Qms)
- sabbie gialle (Qs)
- Marne calcaree (Pm)
- Limi continentali (Pb)
- Frane di crollo (f)
- Formazione Tellaro - Lembi di gesso (Mg)
- Formazione Tellaro (Ms)
- Formazione Tellaro (Mm)
- Formazione Tellaro (mc)
- Formazione Ragusa: Mb. Leonardo (Ocm)
- Formazione Ragusa: Mb. Irminio (Mmc)
- Formazione Ragusa: Mb. Irminio (Mcm)
- Formazione Ragusa:Mb. Irminio (Mc)
- Formazione Amerillo (Em)
- Formazione Amerillo (Cc)
- Discariche (d)
- Detrito di falda (df)
- Depositi palustri antichi (p)
- depositi eolici (sd)
- Calcareniti giallastre (Qmc)
- Calcareniti bianco-giallastre (Qc)
- Brecce
- Brecce (Cb)
- Argille grigio azzurre (Qa)
- Argille (Pa)
- Alluvioni fluviali terrazzate (tf)
- Calcari marnosi (Ql)
- Alluvioni Fluviali (a)

Singolarità Geologiche
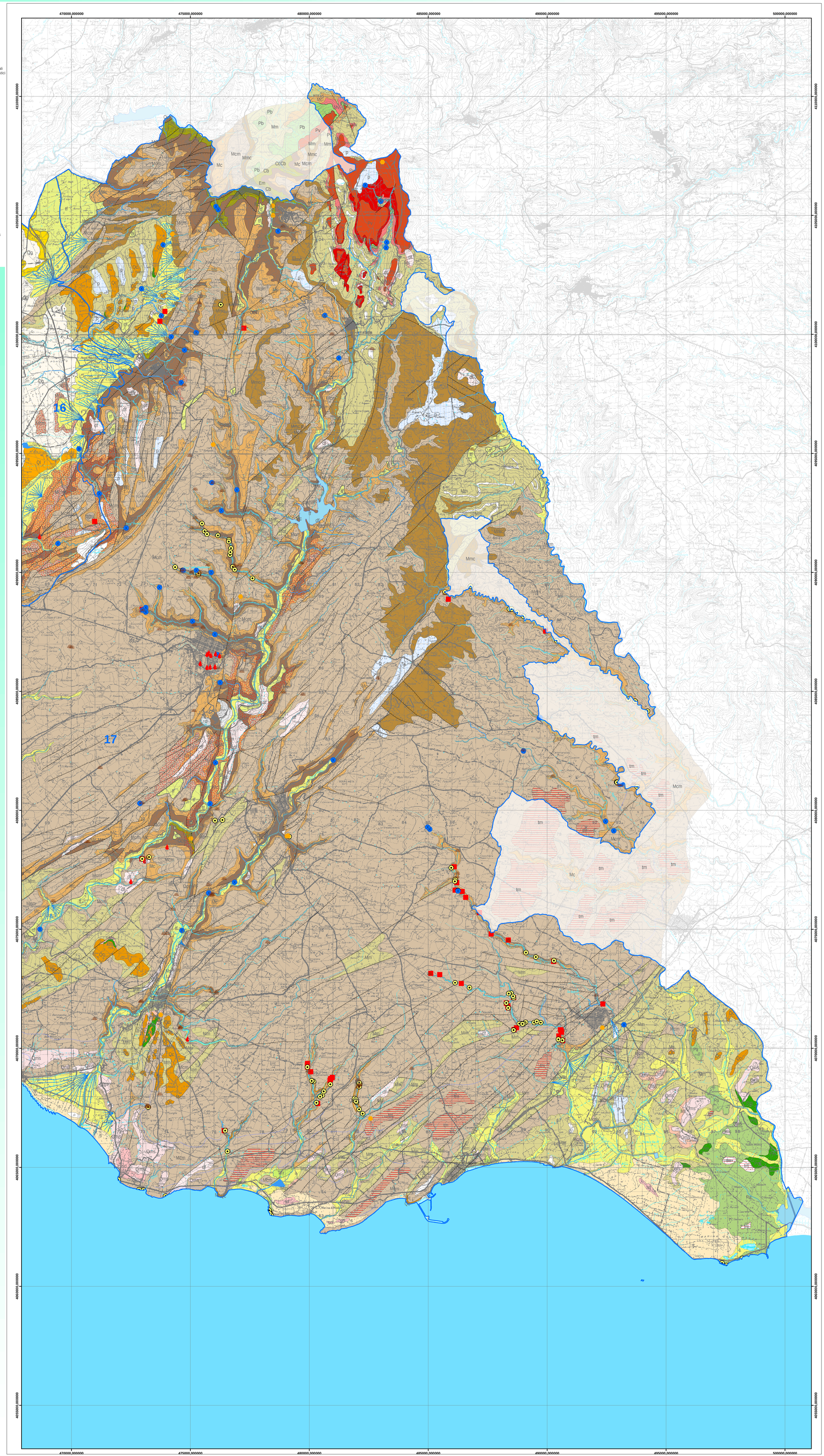
- Cavità
- Galleria
- Geologia
- Geomorfologia
- Grotte
- Idrogeologia
- Morfologia
- Sorgenti