Piano Paesaggistico

Ambiti 8-10-11-12 Enna

REPUBBLICA ITALIANA

POR

Regione Siciliana

Assessorato dei Beni Culturali
e dell'Identità Siciliana
Dipartimento dei Beni Culturali
e dell'Identità Siciliana

Soprintendenza per i Beni Culturali ed Ambientali di Enna

Progetto finanziato con
P.O.R. Sicilia 2000-2006 Misura 2.02 Azione C

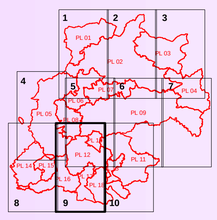

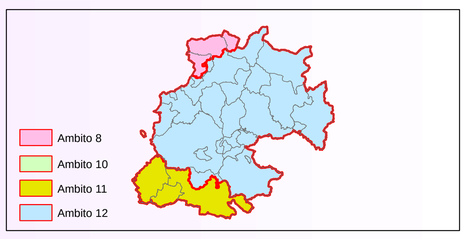

Piano Paesaggistico

Ambiti 8-10-11-12 Enna

tavola 36.9

Scala di stampa 1:25.000

Ambiti regionali 8, 10, 11 e 12 ricadenti nella provincia di Enna

Tavole di Piano

Regimi Normativi

DIPARTIMENTO DEI BENI CULTURALI E DELL'IDENTITA' SICILIANA
Il Dirigente Generale
Mario La Rocca
SERVIZIO 3 - TUTELA E ACQUISIZIONE. PIANIFICAZIONE PAESAGGISTICA
Il Dirigente Responsabile
Silvia Occhipinti

SOPRINTENDENZA PER I BENI CULTURALI ED AMBIENTALI DI ENNA

COORDINAMENTO
Angelo Di Franco - Soprintendente
Piero Gurgone - già Responsabile U.O.3

COORDINAMENTO TECNICO-SCIENTIFICO
Piero Gurgone

CONTRIBUTI TECNICO SCIENTIFICI
Fabio Bonasera
Domenico M. Calabrò
Carla Mancuso
Pietro Morgano
Giovanni Scavuzzo

CONSULENZA SCIENTIFICA
Università degli Studi di Catania

Dipartimento di Architettura ed Urbanistica
Responsabile scientifico
Prof. Paolo La Greca
Sistema antropico
Prof. P. La Greca
Prof. F. Martinico
Prof. F. C. Nigrelli
Ing. L. Barbarossa
Ing. A. Condorelli
Ing. F. Gagliano
Ing. M. Brancati
Ing. D. La Rosa
Ing. V. Martelliano
Sistema Informativo Territoriale
Ing. F. Gagliano
Ing. D. La Rosa

CUTGANA
Responsabile scientifico
Prof. Concetto Amore
Sistema abiotico
Geologia, Litologia, Geomorfologia
Prof. C. Amore
Ing. E. Amore
Dott. F. Branca
Idrologia
Ing. S. Cartarrasa
Sistema biotico
Uso del suolo agrario
Dott. C. Prato
Vegetazione
Prof. P. Minissale
Dott. S. Sciandrello
Fauna
Prof. G. Sabella
Dott. A. Alicata
Dott.ssa M. Sorrentino
Dott. G. Sorgi

Il Soprintendente
Angelo Di Franco

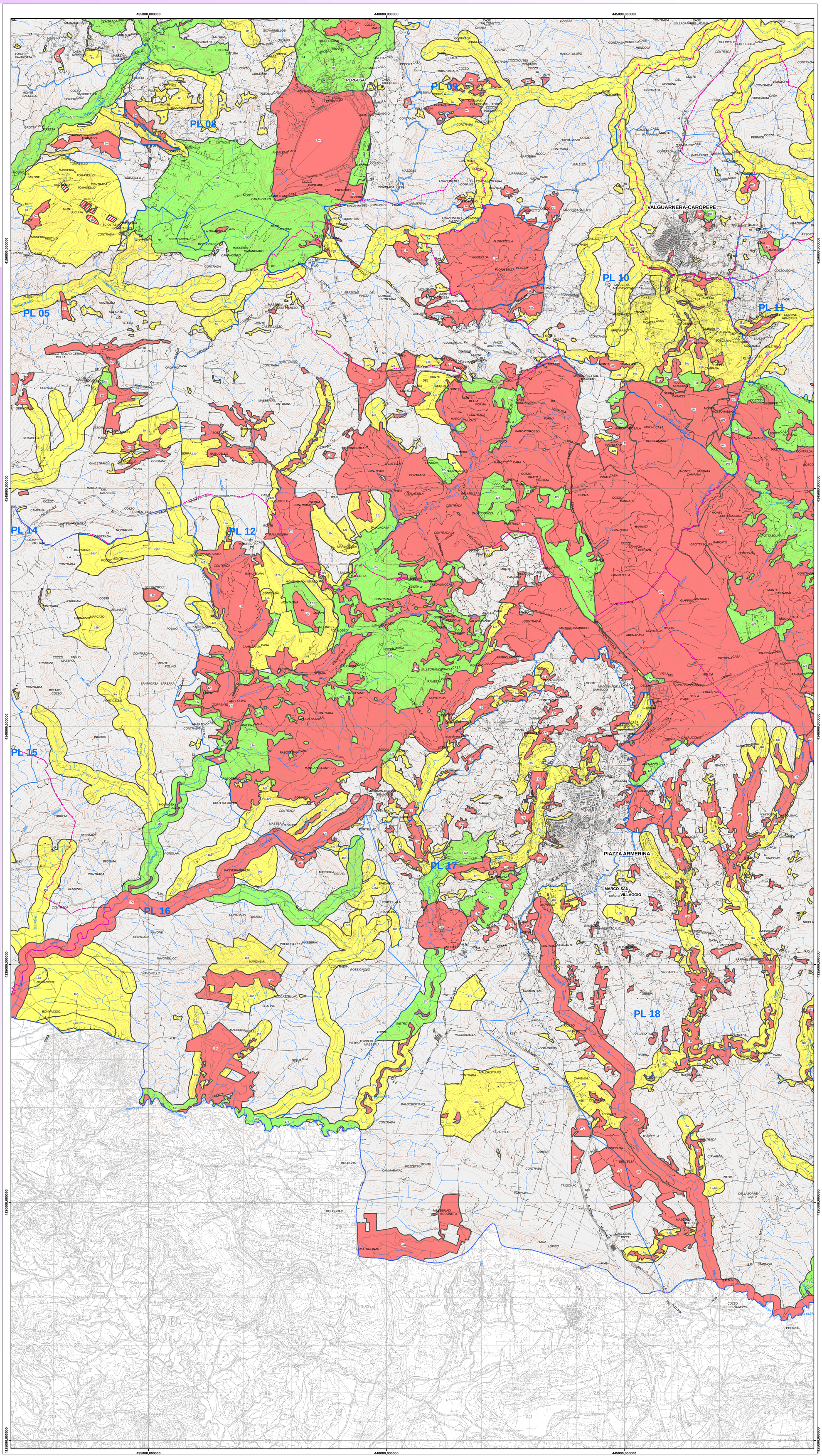

Legenda

Aree soggette a prescrizioni aventi diretta efficacia nei confronti di tutti i soggetti pubblici e privati

- Aree con livello di tutela 1 - art.20 delle N.d.A.
- Aree con livello di tutela 2 - art.20 delle N.d.A.
- Aree con livello di tutela 3 - art.20 delle N.d.A.
- Aree soggette a recupero - art.20 delle N.d.A.

Aree di indirizzo e conoscenza per la pianificazione territoriale urbanistica di livello regionale, provinciale e comunale e per tutti gli altri atti aventi carattere di programmazione sul territorio

- Aree di indirizzo - Titolo III, Paesaggi Locali delle N.d.A.

Contesti Paesaggisstici

- Perimetro dei contesti
- 1a Contesto paesaggistico - Titolo III, Paesaggi Locali delle N.d.A.

Paesaggi Locali

Limiti comunali