Piano Paesaggistico

Ambiti 8-10-11-12 Enna

REPUBBLICA ITALIANA

Regione Siciliana

Assessorato dei Beni Culturali e dell'Identità Siciliana
Dipartimento dei Beni Culturali e dell'Identità Siciliana

Soprintendenza per i Beni Culturali ed Ambientali di Enna

Progetto finanziato con P.O.R. Sicilia 2000-2006 Misura 2.02 Azione C

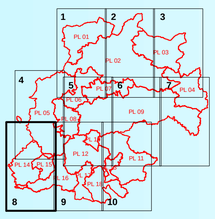

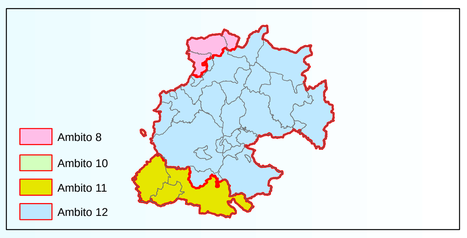

Piano Paesaggistico

Ambiti 8-10-11-12 Enna

tavola **10.8**

Scala di stampa 1:25.000

Ambiti regionali 8, 10, 11 e 12 ricadenti nella provincia di Enna

Carte di Analisi

Sistema antropico

Patrimonio storico culturale archeologia, centri e nuclei storici, beni isolati, viabilità storica

DIPARTIMENTO DEI BENI CULTURALI E DELL'IDENTITA' SICILIANA

Il Dirigente Generale
Mario La Rocca

SERVIZIO 3 - TUTELA E ACQUISIZIONE, PIANIFICAZIONE PAESAGGISTICA
Il Dirigente Responsabile
Silvia Occhipinti

SOPRINTENDENZA PER I BENI CULTURALI ED AMBIENTALI DI ENNA

COORDINAMENTO
Angelo Di Franco - Soprintendente
Piero Gurgone - già Responsabile U.O.3

COORDINAMENTO TECNICO-SCIENTIFICO
Piero Gurgone

CONTRIBUTI TECNICO SCIENTIFICI

Fabio Bonasera
Domenico M. Calabrò
Carla Mancuso
Pietro Morgano
Giovanni Scavuzzo

CONSULENZA SCIENTIFICA

Università degli Studi di Catania

Dipartimento di Architettura ed Urbanistica
Responsabile scientifico
Prof. Paolo La Greca

Sistema antropico

Prof. P. La Greca
Prof. F. Martinico
Prof. F. C. Nigrelli
Ing. L. Barbarossa
Ing. A. Condorelli
Ing. F. Gagliano
Ing. M. Brancati
Ing. D. La Rosa
Ing. V. Martellano

Sistema Informativo Territoriale

Ing. F. Gagliano
Ing. D. La Rosa

CUTGANA
Responsabile scientifico
Prof. Concetto Amore

Sistema abiotico

Geologia, Litologia, Geomorfologia
Prof. C. Amore
Ing. E. Amore
Dott. F. Branca

Idrologia
Ing. S. Cartarrasa

Sistema biotico

Uso del suolo agrario
Dott. C. Prato

Vegetazione
Prof. P. Minissale
Dott. S. Sciandrello

Fauna
Prof. G. Sabella
Dott. A. Alicata
Dott.ssa M. Sorrentino
Dott. G. Sorgi

Il Soprintendente
Angelo Di Franco

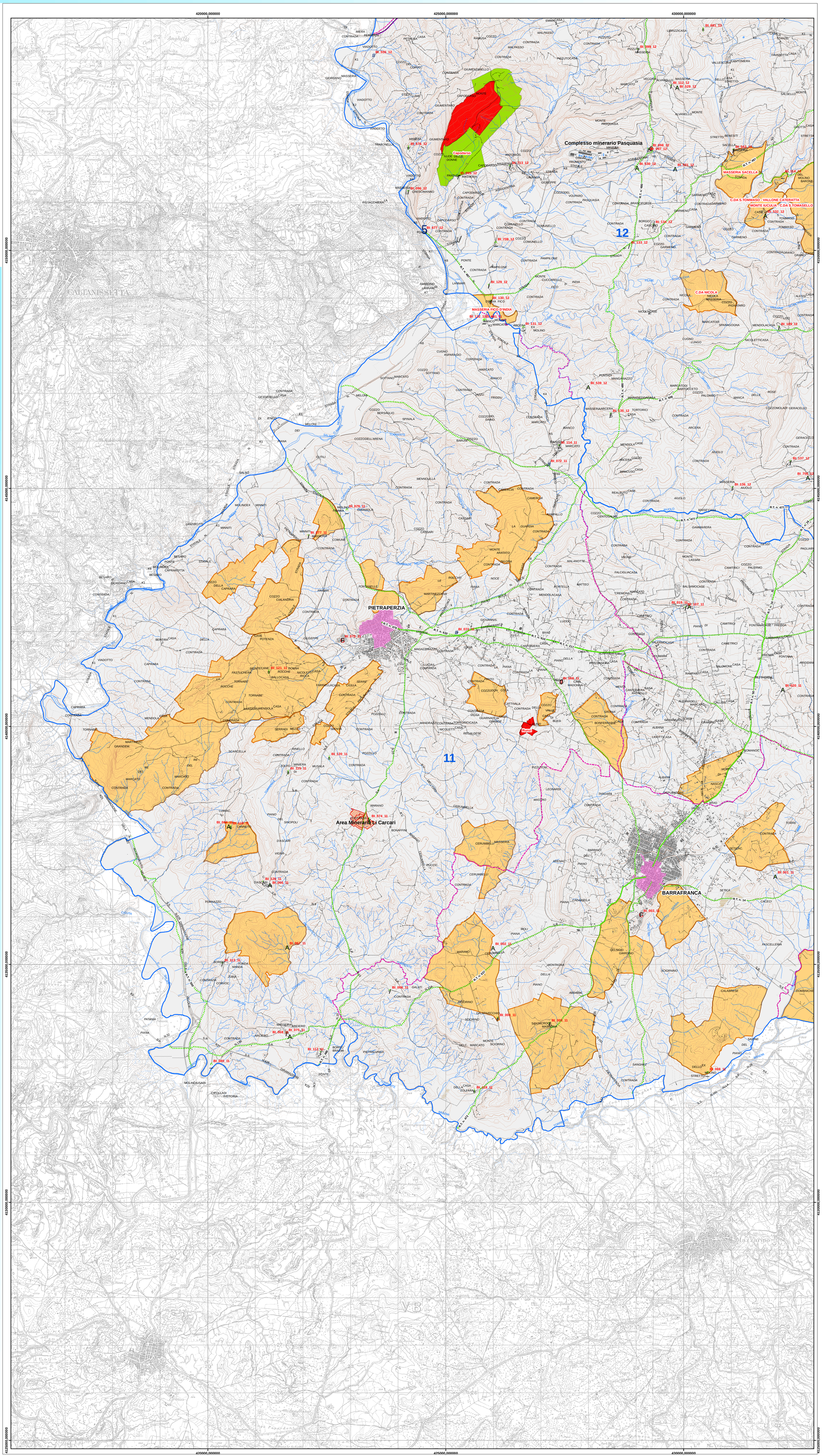

Legenda

Archeologia

Vincoli e aree archeologiche

- Vincolo archeologico ex art.10 D.lgs. 42/04 (vincolo diretto)
- Vincolo archeologico ex art.10 D.lgs. 42/04 - Aree di protezione con prescrizioni contenute nel decreto amministrativo (vincolo indiretto)
- Area di interesse archeologico, art. 142 lett.m) D.lgs. 42/04

Parchi archeologici di Morgantina e Villa del Casale

- Zona A
- Zona B
- Zona C

Centri e nuclei storici

- Centri storici di progetto

Beni isolati

A - Architettura militare
- A1 - Torri
- A2 - Bastioni, castelli, fortificazioni, rivellini

B - Architettura religiosa
- B1 - Abbazie, badie, collegi, conventi, eremi, monasteri, santuari
- B2 - Cappelle, chiese
- B3 - Cimiteri, ossari
- B4 - Edicole, cippi, croci, monumenti celebrativi

C - Architettura residenziale
- C1 - Casine, casini, palazzetti, palazzine, palazzi, ville, villette, villini

D - Architettura produttiva
- D1 - Aziende, bagli, casali, case, cortili, fattorie, fondi, casene, masserie
- D2 - Case coloniche, depositi frumentari, magazzini, stalle
- D3 - Cantine, oleifici, palmenti, stabilimenti enologici, trappeti
- D4 - Mulini
- D5 - Abbeveratoi, cisterne, fontane, gebbie, norie o senie, pozzi, vasche
- D8 - Cave, miniere, solfare
- D9 - Calcare, fornaci, forni, stazzoni

E - Attrezzature e servizi
- E3 - Terme
- E4 - Alberghi, colonie marine, fondaci, locande, rifugi, ristoranti, taverne
- E5 - Asili dei poveri, gasometri, lazzareti, macelli, ospedali, scuole, telegrafi
- E7 - Stazioni, caselli ferroviari, case cantoniere
- E8 - Ponti, gallerie

- Parco minerario

Viabiltà storica

- Regie trazzere
- Ferrovie storiche

Ambiti regionali

Limiti comunali