Piano Paesaggistico

Ambiti 6-7-10-11-12-15 Caltanissetta

REPUBBLICA ITALIANA

POR

Regione Siciliana

Assessorato dei Beni Culturali
e dell'Identità Siciliana
Dipartimento dei Beni Culturali
e dell'Identità Siciliana

Soprintendenza per i Beni Culturali ed Ambientali di Caltanissetta

Progetto finanziato con
P.O.R. Sicilia 2000-2006 Misura 2.02 Azione C

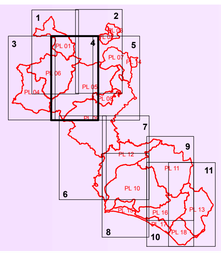

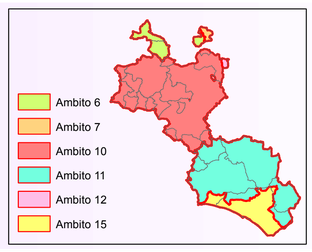

Piano Paesaggistico

Ambiti 6-7-10-11-12-15 Caltanissetta

tavola **13.4**

Scala di stampa 1:25.000

Ambiti regionali 6, 7, 10, 11, 12 e 15 ricadenti nella provincia di Caltanissetta

Tavole di Piano

Beni Paesaggistici

DIPARTIMENTO DEI BENI CULTURALI E DELL'IDENTITA' SICILIANA

Il Dirigente Generale
dott. Gaetano Pennino

SERVIZIO PIANIFICAZIONE PAESAGGISTICA

Il Dirigente Responsabile
dott. Michele Buffa

SOPRINTENDENZA PER I BENI CULTURALI ED AMBIENTALI DI CALTANISSETTA

COORDINAMENTO GENERALE

dott. Lorenzo Guzzardi - Soprintendente per i Beni Culturali ed Ambientali
arch. Giuseppe Saggio - Responsabile U.O.7 Sezione per i beni paesaggistici

COORDINAMENTO TECNICO-SCIENTIFICO

arch. Salvatore Gueli
arch. Angelo Alù

CONTRIBUTI TECNICO SCIENTIFICI

arch. Amos Alessi
arch. Assunto Cerami
arch. Ettore Dimauro
dott.ssa Patrizia Giardina
dott. Giorgio Giordano
dott. Carmelo Lombardo
dott. Antonello Sanfilippo
arch. Stefania Turchio

CONSULENZA SCIENTIFICA

dott. Maurizio Bombace
arch. Mario Cassetti
ing. Amedeo Falci
dott. Arcangelo Martorana
ing. Ilenia Sanguedolce
A.T.I. Ecosfera-Etairoi-Ecopolis
dott.ssa Carla Palermo
dott. Marina Congiu
dott. Lavinia Sole
dott. Calogero Riggi
arch. Barbara Salemi
prof. Rita Cedrini
dott. Giuseppe Giunta
dott. Calogero Spezio

OSSERVATORIO REGIONALE PER LA QUALITA' DEL PAESAGGIO

Presidente
Assessore BB.CC.
Componenti
Dir. Generale Dipartimento BB.CC.
Dir. Generale Dipartimento Urbanistica
Avvocato Distrettuale dello Stato
prof. Giuseppe Barbera
prof. Pietro Busetta
prof. Salvatore Cannizzaro
prof. Maurizio Carta
ing. Maurizio Erbicella
dott. Giuseppe Grado
prof. Paolo La Greca
arch. Maurizio Oddo
ing. Gianluigi Pirrera
arch. Marcello Antonino Renda
ing. Sergio Rodi
arch. Calogero Segreto
prof. Giuseppe Trombino
avv. Paolo Tuttoilmondo
sig. Gianfranco Zanna

Elaborato allegato al Piano Paesaggistico degli Ambiti regionali 6, 7, 10, 11, 12 e 15 ricadenti nella provincia di Caltanissetta redatto ai sensi dell'art.143 del D.Lgs. 22.01.2004, n.42 e s.m.i., approvato con D.A. 1858 del 2 luglio 2015

L'ASSESSORE
(Antonio Purpura)

Legenda

Vincoli Archeologici art.10 D.lgs. 42/2004 (ex1089/39)

D.lgs. 42/2004 e s.m.i., art.134, lett. a)

Immobili ed aree di notevole interesse pubblico sottoposte a vincolo paesaggistico ex art. 136, D.lgs. 42/2004 e s.m.i.

D.lgs. 42/2004 e s.m.i., art.134, lett. b) - aree di cui all'art. 142

Territori costieri compresi entro i 300 m. dalla battigia - comma 1, lett.a)

Territori contermini ai laghi compresi in una fascia di 300 m. dalla battigia - comma 1, lett. b)

Fiumi, torrenti e corsi d'acqua e relative sponde per una fascia di 150 m. - comma 1, lett. c)

Aree protette (Parchi e Riserve) - comma 1, lett. f)

Territori ricoperti da boschi o sottoposti a vincolo di rimboschimento - comma 1, lett. g)

Zone umide incluse nell'elenco previsto dal decreto del Presidente della Repubblica 13 marzo 1976, n. 448 - comma 1, lett. i)

Aree e siti di interesse archeologico - comma 1, lett. m)

D.lgs. 42/2004 e s.m.i., art.134, lett. c)

Ulteriori immobili ed aree specificatamente individuati a termini dell'art.136 e sottoposti a tutela dal Piano Paesaggistico

Paesaggi Locali
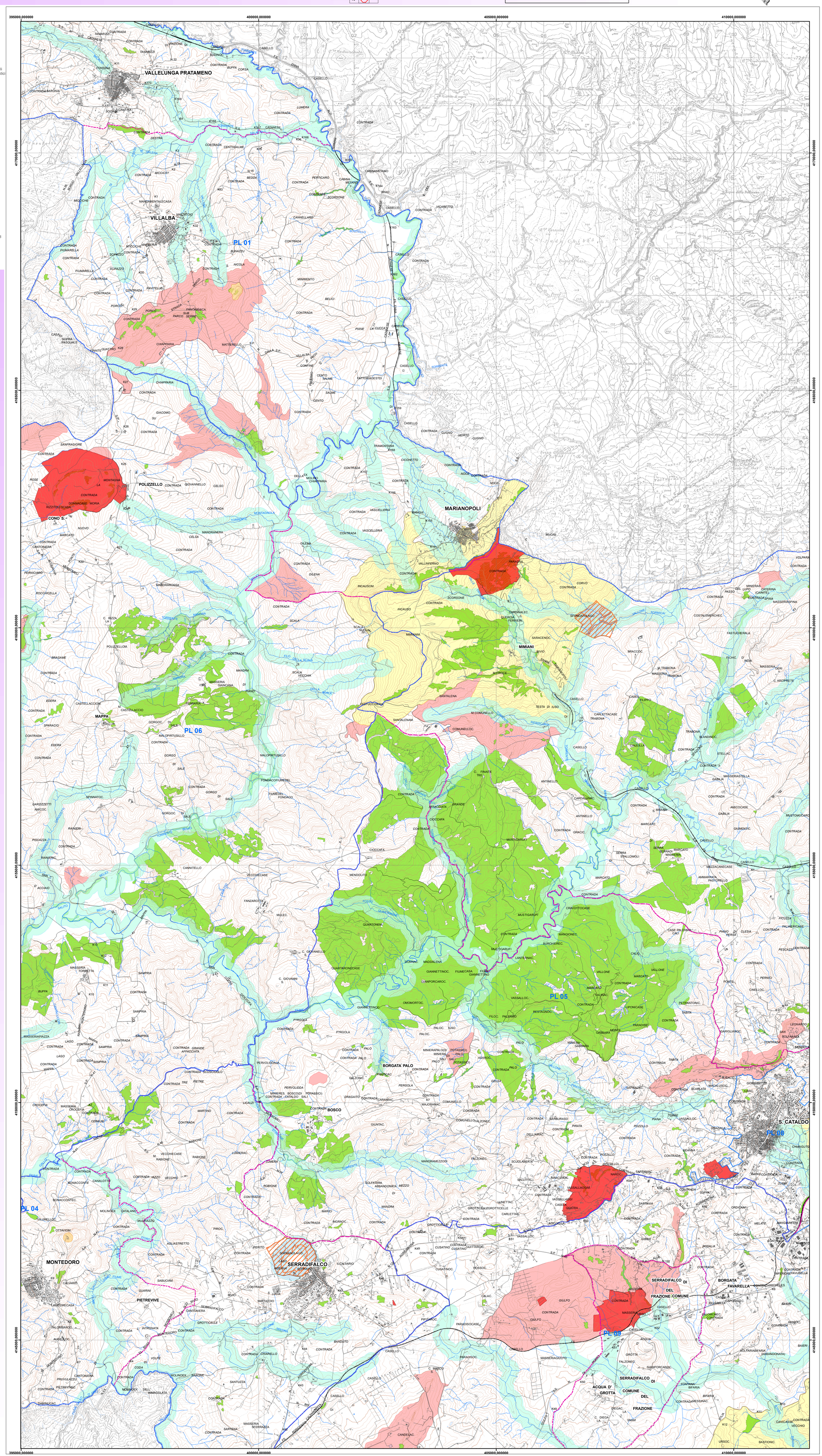
Limiti comunali