








 REGIONE SICILIANA
 ASSESSORATO AGRICOLTURA E FORESTE
 UFFICIO SPECIALE SERVIZIO ANTINCENDI BOSCHIVI
 DIPARTIMENTO INTERVENTI STRUTTURALI - SERVIZIO IX
 Unità Operativa 49 Servizi Speciali - Unità Operativa 50 SIAS



**Carta operativa
 delle aree a rischio incendio**
(obiettivo: riduzione della superficie media percorsa dal fuoco per incendio)



Scala 1:400.000
 Giugno 2003

Legenda

Classi di superficie media percorsa dal fuoco per incendio, nel periodo 1986-2002 (ha)
 10 - 15
 15 - 20
 20 - 40

Classi dell'indice di rischio incendio
 Molto basso
 Basso
 Medio
 Alto
 Molto alto

Limiti Amministrativi
 Limite Provinciale
 Limite Comunale

Uffici forestali
 Sede Provinciale
 Distaccamento Forestale

