Piano Paesaggistico

Ambiti 14.-17 Siracusa

REPUBBLICA ITALIANA

Regione Siciliana

Assessorato dei Beni Culturali
e dell'Identità Siciliana
Dipartimento dei Beni Culturali
e dell'Identità Siciliana

Soprintendenza per i Beni Culturali ed Ambientali di Siracusa

Progetto finanziato con
P.O.R. Sicilia 2000-2006 Misura 2.02 Azione C

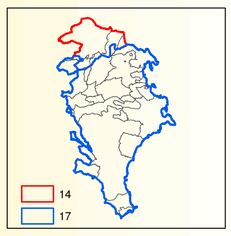

Piano Paesaggistico

Ambiti 14.-17 Siracusa

tavola **25** Scala di stampa 1:10.000

Ambiti regionali 14 e 17 ricadenti nella provincia di Siracusa

Carta di Sintesi Interpretative

Perimetri e pertinenze percettive dei centri storici

DIPARTIMENTO BENI CULTURALI E DELL'IDENTITA' SICILIANA

Il Dirigente Generale
dott.ssa Maria Elena Volpes

SERVIZIO PIANO PAESAGGISTICO REGIONALE

Il Dirigente Responsabile
dott. Michele Buffa

SOPRINTENDENZA PER I BENI CULTURALI ED AMBIENTALI DI SIRACUSA

COORDINAMENTO
dott.ssa Rosalba Panvini - Soprintendente
dott.ssa Rita Insolia - Responsabile U.O.7

COORDINAMENTO TECNICO SCIENTIFICO
dott.ssa Rita Insolia - dott.ssa Alessandra Trigilia

CONTRIBUTI ALLE ANALISI

Analisi territoriali	arch. Giuseppe Armeri
Analisi tematiche Beni Isolati	arch. Salvatore Cancemi
Analisi tematiche Geologiche	dott. Antonio Mamo
Analisi tematiche Beni archeologici	dott.ssa Rosa Lanteri

COLLABORATORI

dott. Gianluca Consiglio	dott. Marco Campisi
dott. Fabio Incastrone	Loredana Romano
geom. Salvo Presti	Benedetta Cavarra
geom. Vincenzo Marchese	Anna Zappulla
Maria Concetta Sarta	Vito Pennisi
Alessandra Pitrè	Nicola Bonarrivo
Daniele Mezzasalma	Fernando Lazzarini
Giuseppe Raiti	Maria Grazia Greco
Concetta Pipitone	

CONSULENZA SCIENTIFICA

Sottosistema abiotico	***Sottosistema insediativo***
dott. Alberto La Manna	Università degli Studi di Catania
Sottosistema biotico	Dipartimento ASTRA
Università degli Studi di Catania	Responsabili Scientifici
Dipartimento di Botanica	prof. Giuseppe Dato
Sottosistema storico-culturale	prof. Fausto Carmelo Nigrelli
dott.ssa Ersilia Bazzano	prof. Francesco Martinico
Sottosistema agricolo-forestale	prof. Stefano Munarin
dott. Antonino Attardo	dott. Roberto Zancan
Azienda Foreste Demaniali	Collaboratori
Ufficio Provinciale Siracusa	ing. Filippo Gagliano
Sistema Informativo Territoriale	arch. Francesco Giunta
GISAT - Gis Ambiente e Territorio	arch. Giovanna Mangano
	arch. Francesco Trovato

OSSERVATORIO REGIONALE PER LA QUALITA' DEL PAESAGGIO
Presidente
Assessore BB.CC.
Componenti:
Dir. Generale Dipartimento BB.CC., Dir. Generale Dipartimento Urbanistica, Dir. Generale Dipartimento Territorio e Amb., Avvocato Distrettuale dello Stato, prof. Giuseppe Barbera, prof. Pietro Busetta, arch. Cesare Capitti, prof. Maurizio Carta, arch. Rosa Cordaro, ing. Maurizio Erbicella, prof. Vincenzo Guarrasi, prof. Leandro Antonino Ianni, arch. Maurizio Oddo, ing. Gianluigi Pirrera, prof. Ferdinando Trapani, prof. Giuseppe Trombino, sig. Gianfranco Zanna

Elaborato allegato al Piano Paesaggistico degli Ambiti regionali 14 e 17 ricadenti nella provincia di Siracusa redatto ai sensi dell'art.143 del D.Lgs. 22.01.2004, n.42 e s.m.i., approvato con D.A. n.5040 del 20 ottobre 2017

L'ASSESSORE
(Aurora Francesca Notarianni)

Legenda

- centri storici
- pertinenze percettive dei centri storici

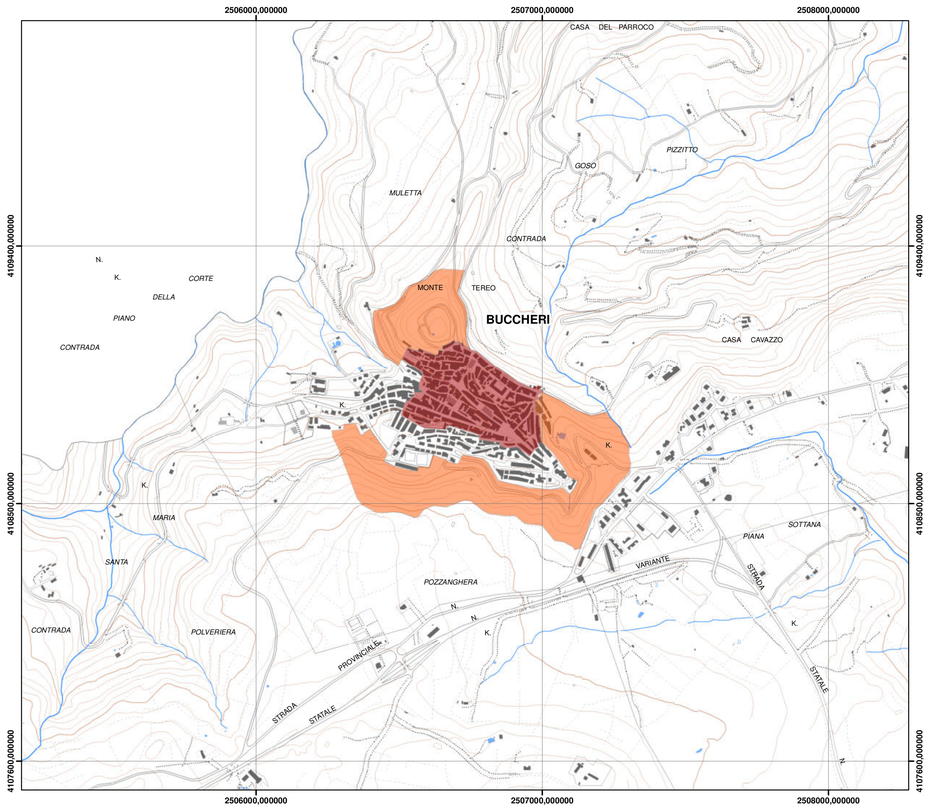

Buccheri

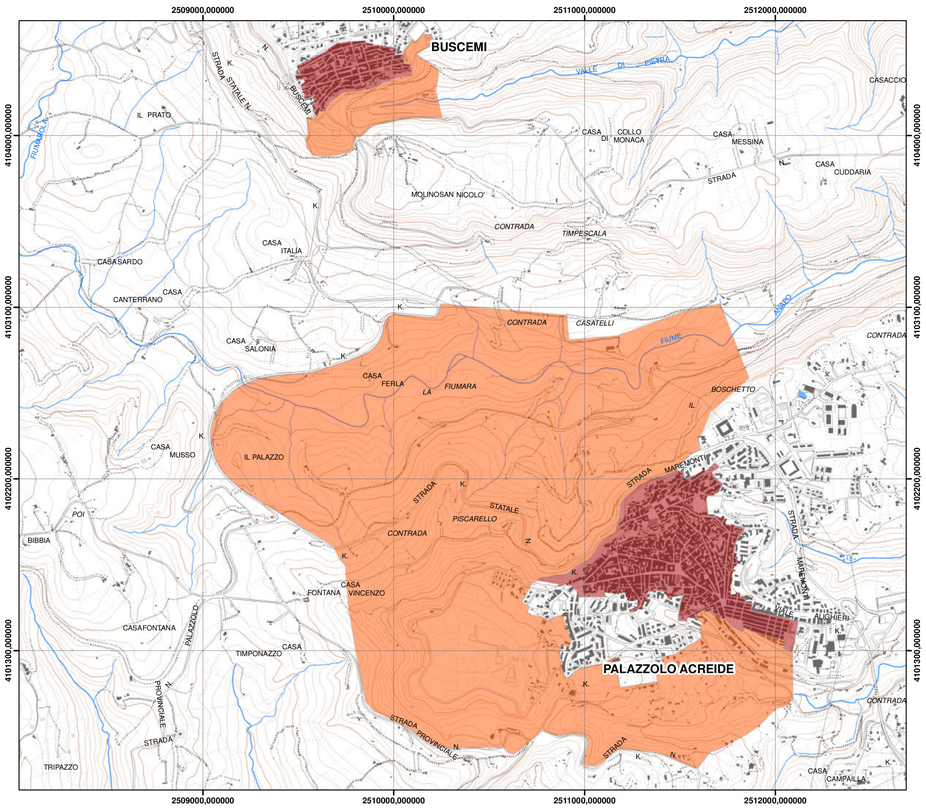

Buscemi e Palazzolo Acreide (scala 1:15.000)

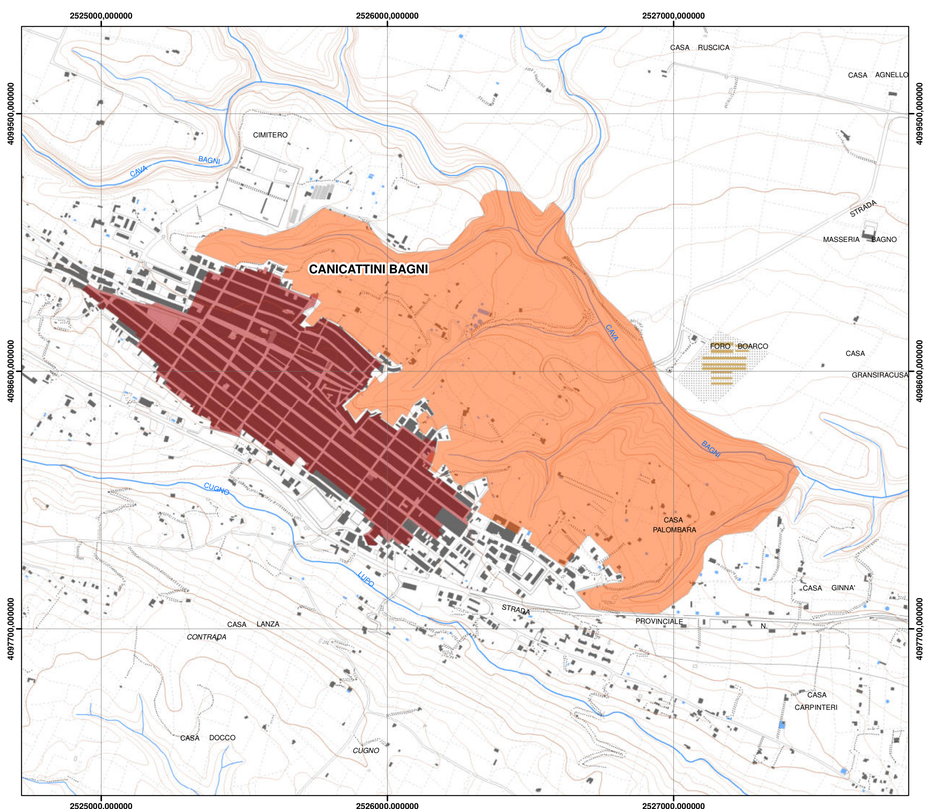

Canicattini Bagni

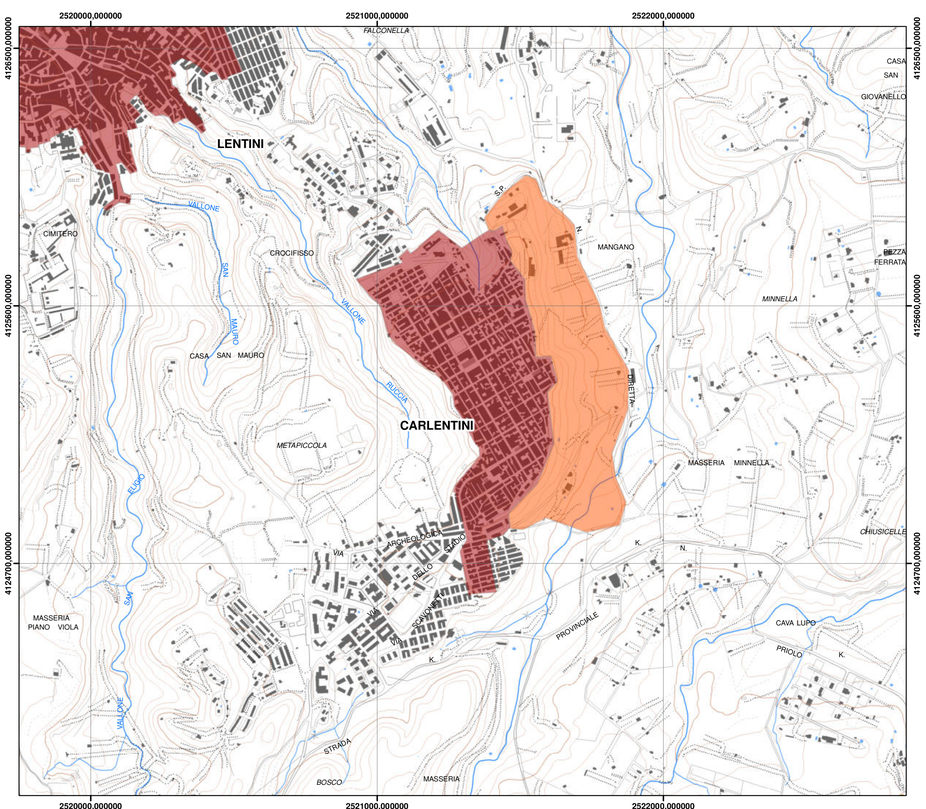

Carlentini

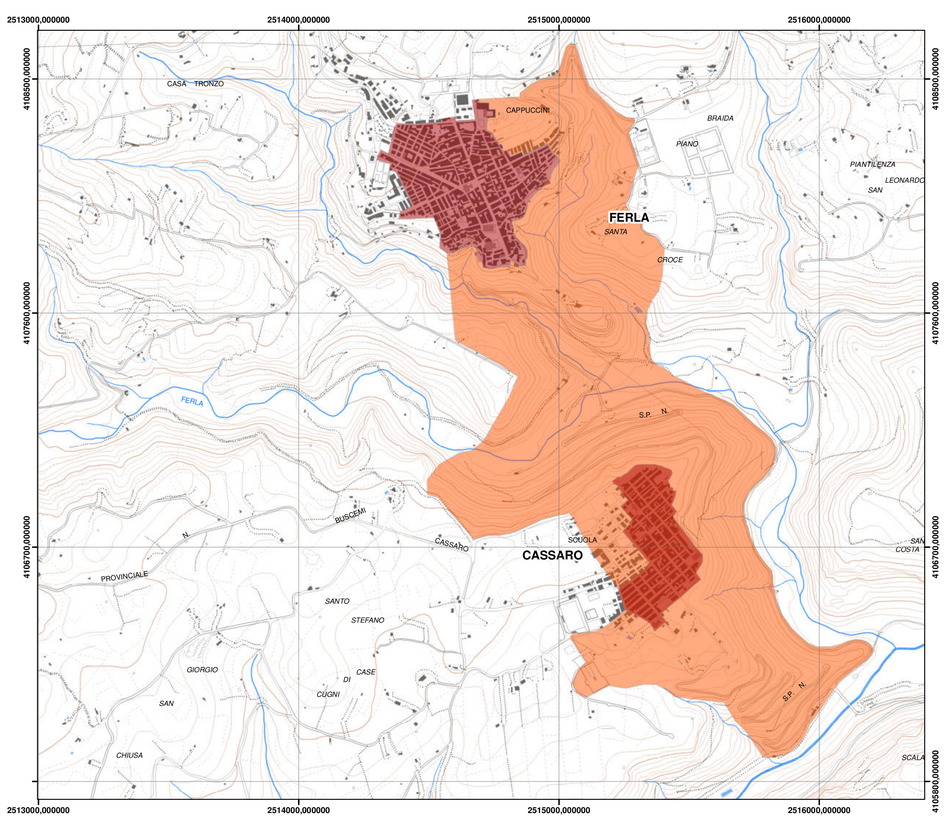

Cassaro e Ferla

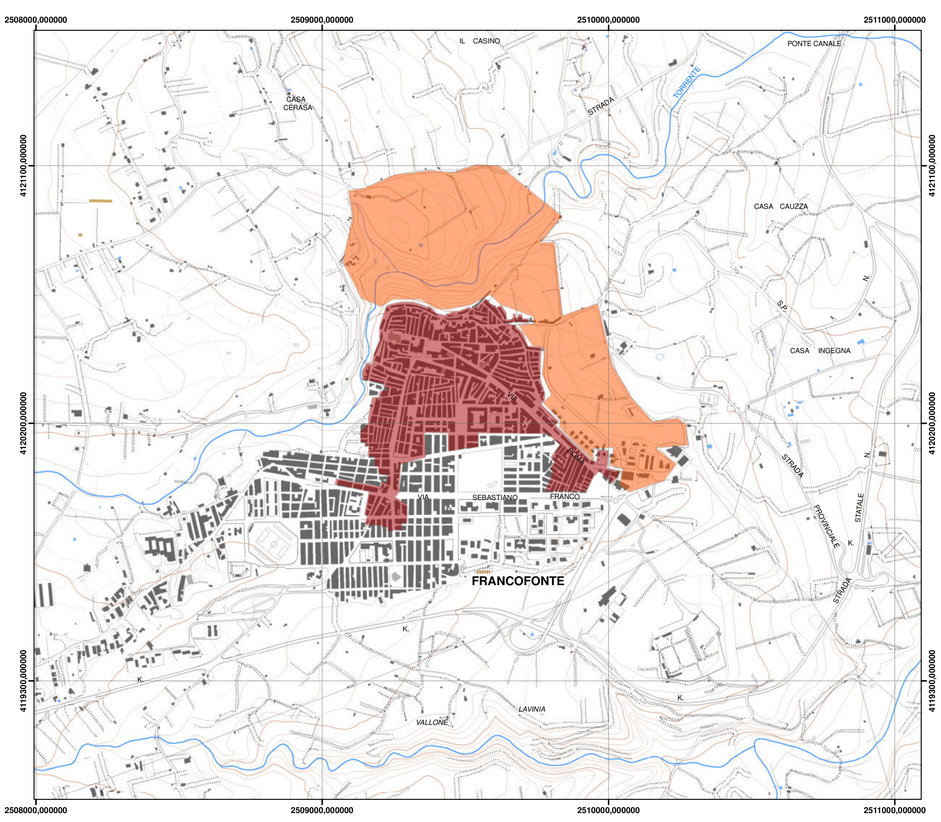

Francofonte

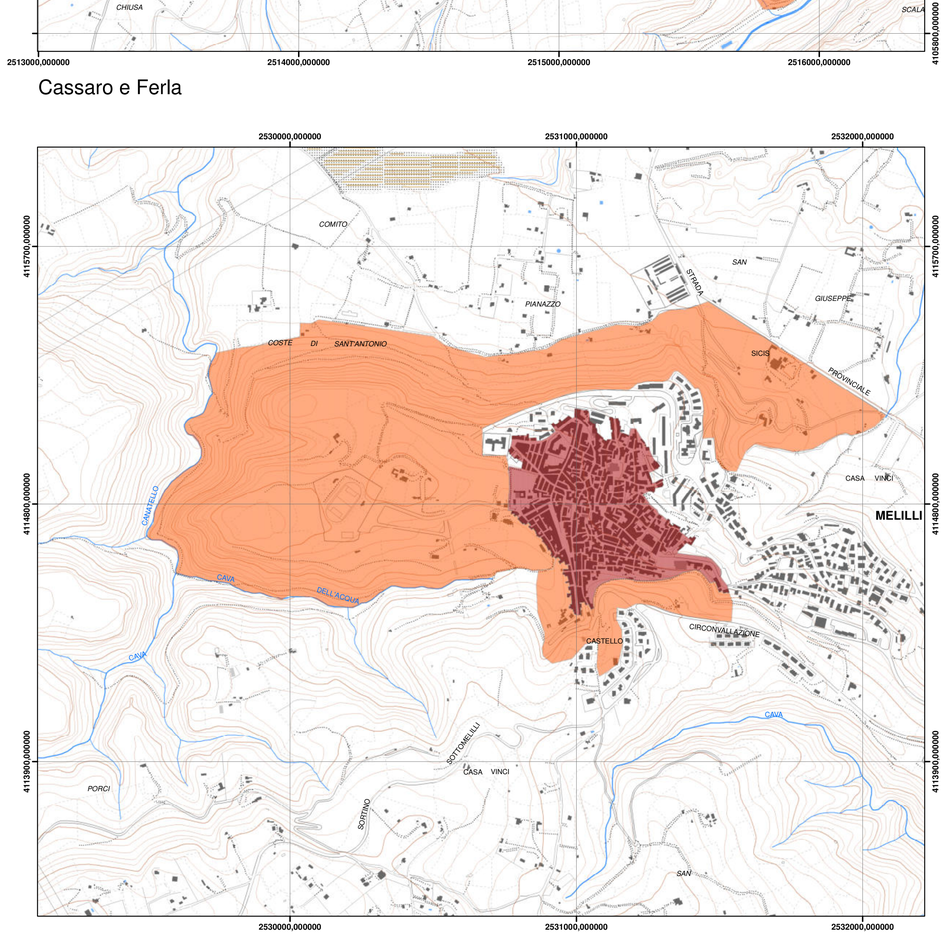

Melilli

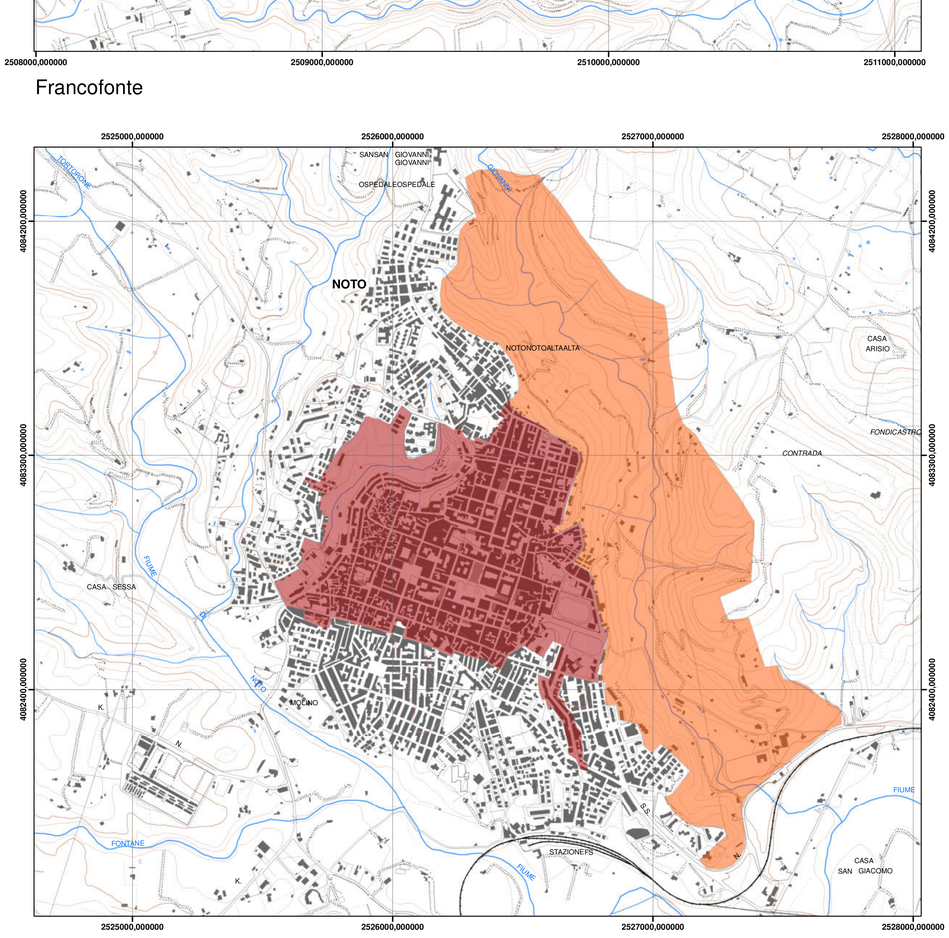

Noto