Piano Paesaggistico

Ambiti 14.-17 Siracusa

REPUBBLICA ITALIANA

Regione Siciliana

Assessorato dei Beni Culturali
e dell'Identità Siciliana
Dipartimento dei Beni Culturali
e dell'Identità Siciliana

Soprintendenza per i Beni Culturali ed Ambientali di Siracusa

Progetto finanziato con
P.O.R. Sicilia 2000-2006 Misura 2.02 Azione C

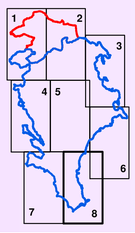

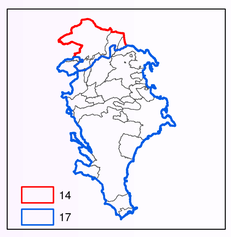

Piano Paesaggistico

Ambiti 14.-17 Siracusa

tavola 27.8

Scala di stampa 1:25.000

Ambiti regionali 14 e 17 ricadenti nella provincia di Siracusa

Tavole di Piano

Componenti del Paesaggio

DIPARTIMENTO DEI BENI CULTURALI E DELL'IDENTITA' SICILIANA

Il Dirigente Generale
dott.ssa Maria Elena Volpes

SERVIZIO PIANO PAESAGGISTICO REGIONALE

Il Dirigente Responsabile
dott. Michele Buffa

SOPRINTENDENZA PER I BENI CULTURALI ED AMBIENTALI DI SIRACUSA

COORDINAMENTO
dott.ssa Rosalba Panvini - Soprintendente
dott.ssa Rita Insolia - Responsabile U.O.7

COORDINAMENTO TECNICO SCIENTIFICO
dott.ssa Rita Insolia - dott.ssa Alessandra Trigilia

CONTRIBUTI ALLE ANALISI

Analisi territoriali — arch. Giuseppe Armeri
Analisi tematiche Beni Isolati — arch. Salvatore Cancemi
Analisi tematiche Geologiche — dott. Antonio Mamo
Analisi tematiche Beni archeologici — dott.ssa Rosa Lanteri

COLLABORATORI

dott. Gianluca Consiglio
dott. Fabio Incastrone
geom. Salvo Presti
geom. Vincenzo Marchese
Maria Concetta Sarta
Alessandra Pitrè
Daniele Mezzasalma
Giuseppe Raiti
Concetta Pipitone
dott. Marco Campisi
Loredana Romano
Benedetta Cavarra
Anna Zappulla
Vito Pennisi
Nicola Bonarrivo
Fernando Lazzarini
Maria Grazia Greco

CONSULENZA SCIENTIFICA

Sottosistema abiotico
dott. Alberto La Manna
Sottosistema biotico
Università degli Studi di Catania
Dipartimento di Botanica
Sottosistema storico-culturale
dott.ssa Ersilia Bazzano
Sottosistema agricolo-forestale
dott. Antonino Attardo
Azienda Foreste Demaniali
Ufficio Provinciale Siracusa
Sistema Informativo Territoriale
GISAT - Gis Ambiente e Territorio

Sottosistema insediativo
Università degli Studi di Catania
Dipartimento ASTRA
Responsabili Scientifici
prof. Giuseppe Dato
prof. Fausto Carmelo Nigrelli
prof. Francesco Martinico
prof. Stefano Munarin
dott. Roberto Zancan
Collaboratori
ing. Filippo Gagliano
arch. Francesco Giunta
arch. Giovanna Mangano
arch. Francesco Trovato

OSSERVATORIO REGIONALE PER LA QUALITA' DEL PAESAGGIO
Presidente
Assessore BB.CC.
Componenti:
Dir. Generale Dipartimento BB.CC., Dir. Generale Dipartimento Urbanistica, Dir. Generale Dipartimento Territorio e Amb., Avvocato Distrettuale dello Stato, prof. Giuseppe Barbera, prof. Pietro Busetta, arch. Cesare Capitti, prof. Maurizio Carta, arch. Rosa Cordaro, ing. Maurizio Erbicella, prof. Vincenzo Guarrasi, prof. Leandro Antonino Ianni, arch. Maurizio Oddo, ing. Gianluigi Pirrera, prof. Ferdinando Trapani, prof. Giuseppe Trombino, sig. Gianfranco Zanna

Elaborato allegato al Piano Paesaggistico degli Ambiti regionali 14 e 17 ricadenti nella provincia di Siracusa redatto ai sensi dell'art.143 del D.Lgs. 22.01.2004, n.42 e s.m.i., approvato con D.A. n.5040 del 20 ottobre 2017

L'ASSESSORE
(Aurora Francesca Notarianni)

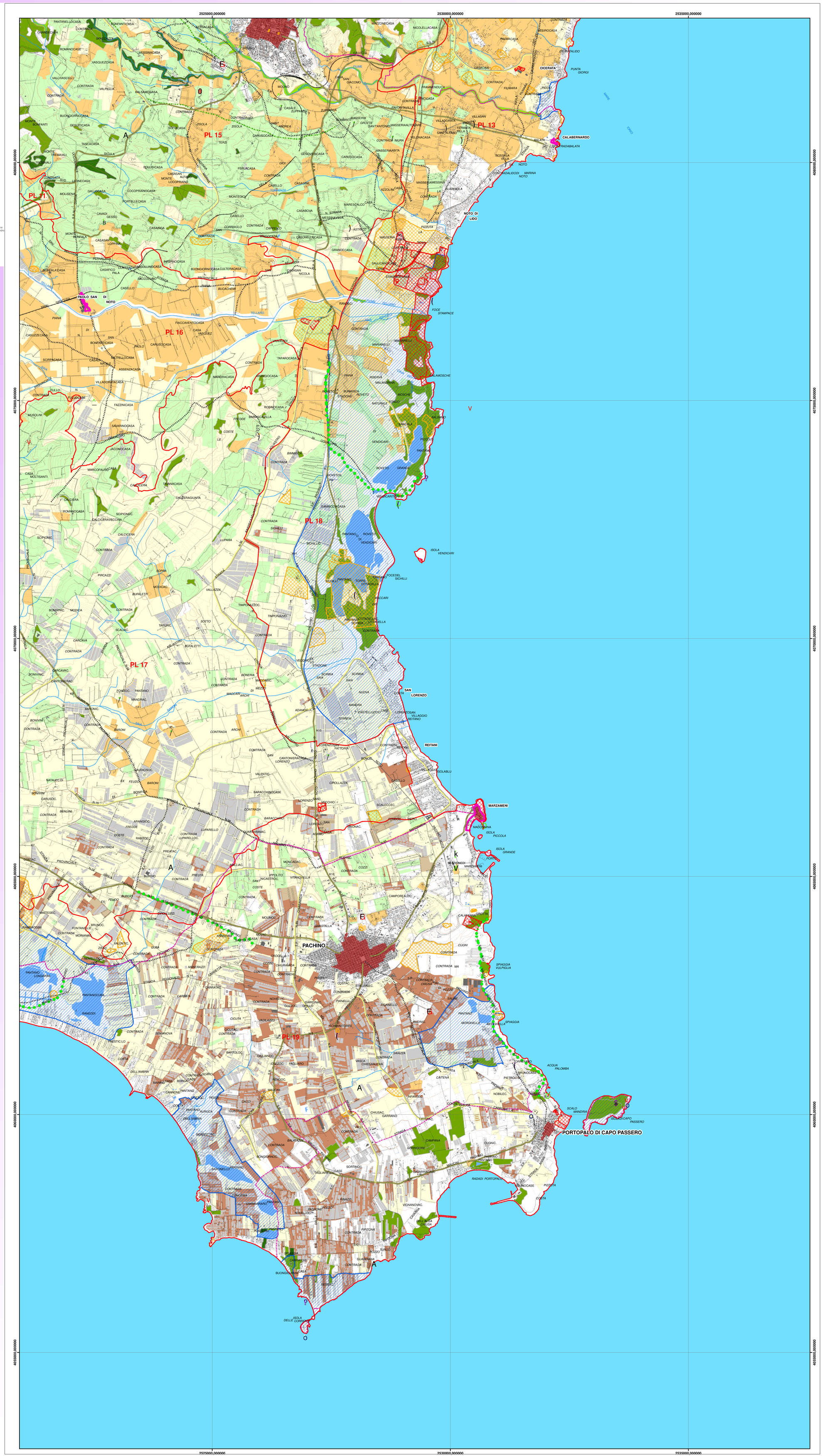

Legenda

Paesaggi locali

Limiti comunali

COMPONENTI DEL SISTEMA NATURALE

Sottosistema abiotico

Componenti geomorfologiche (art.11 delle N.d.A.)

Forma dei rilievi

Crinali collinari

Crinali montani

Carsismo

Cunicolo di cava

M Dolina

/ Pozzo

1 Voragine

V Grotta

Singolarità geomorfologiche

k Sorgente

Componenti idrologiche (art.11 delle N.d.A.)

Reticolo idrografico

Laghi e specchi d'acqua

Sottosistema biotico

Componenti del paesaggio vegetale naturale e seminaturale (art.12 delle N.d.A.)

Vegetazione forestale

Vegetazione di macchia, di gariga, praterie e arbusteti

Vegetazione ripariale

Boschi artificiali

Siti di particolare interesse paesaggistico-ambientale (art.13 delle N.d.A.)

Biotopi

COMPONENTI DEL SISTEMA ANTROPICO

Sottosistema agricolo-forestale

Componenti del paesaggio agrario (art.14 delle N.d.A.)

Paesaggio delle colture erbacee

Paesaggio delle colture arboree

Paesaggio del vigneto

Paesaggio dell'agrumeto

Paesaggio delle colture in serra

Sottosistema insediativo

Componenti archeologiche (art.15 delle N.d.A.)

Beni archeologici sottoposti a tutela ai sensi degli artt.10 e segg. del Codice

Aree e siti di interesse archeologico di cui all'art.142 lett. m) del Codice

Componenti centri e nuclei storici (art.16 delle N.d.A.)

Centri storici

Nuclei storici

Componenti beni isolati (art.17 delle N.d.A.)

A - Architettura militare

(A1 - Torri

$ A2 - Bastioni, castelli, fortificazioni, rivellini

? A3 - Capitanerie, carceri, caserme, depositi di polvere, fortini, dogane

B - Architettura religiosa

) B1 - Abbazie, badie, collegi, conventi, eremi, monasteri, santuari

θ B2 - Cappelle, chiese

B B3 - Cimiteri, ossari

C - Architettura residenziale

) C1 - Casine, casini, palazzetti, palazzine, palazzi, ville, villette, villini

D - Architettura produttiva

/ D1 - Aziende, bagli, casali, case, cortili, fattorie, fondi, casene, masserie

V D2 - Case coloniche, depositi frumentari, magazzini, stalle

p D3 - Cantine, oleifici, palmenti, stabilimenti enologici, trappeti

^ D4 - Mulini

A D5 - Abbeveratoi, cisterne, fontane, gebbie, norie o senie, pozzi, vasche

D D6 - Tonnare

B D8 - Cave, miniere, solfare

k D9 - Calcare, fornaci, forni, stazzoni

E - Attrezzature e servizi

Î E1 - Caricatori, porti, scali portuali

E2 - Aeroporti

E4 - Alberghi, colonie marine, fondaci, locande, rifugi, ristoranti, taverne

. E5 - Asili dei poveri, gasometri, lazzareti, macelli, ospedali, scuole, telegrafi

o E6 - Fanali, fari, fari-lanterne, semafori

Componente viabilità storica (art.18 delle N.d.A.)

viabilità principale

Trazzere

Sentieri

Ex Linea Ferrata SAFS Siracusa - Vizzini

Componente percorsi panoramici (art.19 delle N.d.A.)

Strade panoramiche