Piano Paesaggistico

Ambiti 14.-17 Siracusa

REPUBBLICA ITALIANA

Regione Siciliana

Assessorato dei Beni Culturali
e dell'Identità Siciliana
Dipartimento dei Beni Culturali
e dell'Identità Siciliana

Soprintendenza per i Beni Culturali ed Ambientali di Siracusa

Progetto finanziato con
P.O.R. Sicilia 2000-2006 Misura 2.02 Azione C

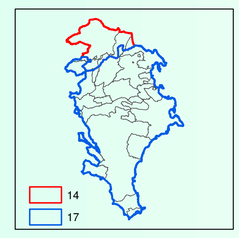

Piano Paesaggistico

Ambiti 14.-17 Siracusa

tavola **5.24** Scala di stampa varie

Ambiti regionali 14 e 17 ricadenti nella provincia di Siracusa

Carte di Analisi

Sistema naturale

Quadro conoscitivo delle aree di rilevante interesse paesaggistico ambientale
Biotopo Torrente Tellesimo

DIPARTIMENTO DEI BENI CULTURALI E DELL'IDENTITA' SICILIANA

Il Dirigente Generale
dott.ssa Maria Elena Volpes

SERVIZIO PIANO PAESAGGISTICO REGIONALE

Il Dirigente Responsabile
dott. Michele Buffa

SOPRINTENDENZA PER I BENI CULTURALI ED AMBIENTALI DI SIRACUSA

COORDINAMENTO
dott.ssa Rosalba Panvini - Soprintendente
dott.ssa Rita Insolia - Responsabile U.O.7

COORDINAMENTO TECNICO SCIENTIFICO
dott.ssa Rita Insolia - dott.ssa Alessandra Trigilia

CONTRIBUTI ALLE ANALISI

Analisi territoriali	arch. Giuseppe Armeri
Analisi tematiche Beni Isolati	arch. Salvatore Cancemi
Analisi tematiche Geologiche	dott. Antonio Mamo
Analisi tematiche Beni archeologici	dott.ssa Rosa Lanteri

COLLABORATORI

dott. Gianluca Consiglio
dott. Fabio Incastrone
geom. Salvo Presti
geom. Vincenzo Marchese
Maria Concetta Sarta
Alessandra Pitrè
Daniele Mazzasalma
Giuseppe Raiti
Concetta Pipitone
dott. Marco Campisi
Loredana Romano
Benedetta Cavarra
Anna Zappulla
Vito Pennisi
Nicola Bonarrivo
Fernando Lazzarini
Maria Grazia Greco

CONSULENZA SCIENTIFICA

Sottosistema abiotico
dott. Alberto La Manna
Sottosistema biotico
Università degli Studi di Catania
Dipartimento di Botanica
Sottosistema storico-culturale
dott.ssa Ersilia Bazzano
Sottosistema agricolo-forestale
dott. Antonino Attardo
Azienda Foreste Demaniali
Ufficio Provinciale Siracusa
Sistema Informativo Territoriale
GISAT - Gis Ambiente e Territorio

Sottosistema insediativo
Università degli Studi di Catania
Dipartimento ASTRA
Responsabili Scientifici
prof. Giuseppe Dato
prof. Fausto Carmelo Nigrelli
prof. Francesco Martinico
prof. Stefano Munarin
dott. Roberto Zancan
Collaboratori
ing. Filippo Gagliano
arch. Francesco Giunta
arch. Giovanna Mangano
arch. Francesco Trovato

OSSERVATORIO REGIONALE PER LA QUALITA' DEL PAESAGGIO
Presidente
Assessore BB.CC.

Componenti:
Dir. Generale Dipartimento BB.CC., Dir. Generale Dipartimento Urbanistica, Dir. Generale Dipartimento Territorio e Amb., Avvocato Distrettuale dello Stato, prof. Giuseppe Barbera, prof. Pietro Busetta, arch. Cesare Capitti, prof. Maurizio Carta, arch. Rosa Cordaro, ing. Maurizio Erbicella, prof. Vincenzo Guarrasi, prof. Leandro Antonino Ianni, arch. Maurizio Oddo, ing. Gianluigi Pirrera, prof. Ferdinando Trapani, prof. Giuseppe Trombino, sig. Gianfranco Zanna

Elaborato allegato al Piano Paesaggistico degli Ambiti regionali 14 e 17 ricadenti nella provincia di Siracusa redatto ai sensi dell'art.143 del D.Lgs. 22.01.2004, n.42 e s.m.i., approvato con D.A. n.5040 del 20 ottobre 2017

L'ASSESSORE
(Aurora Francesca Notarianni)

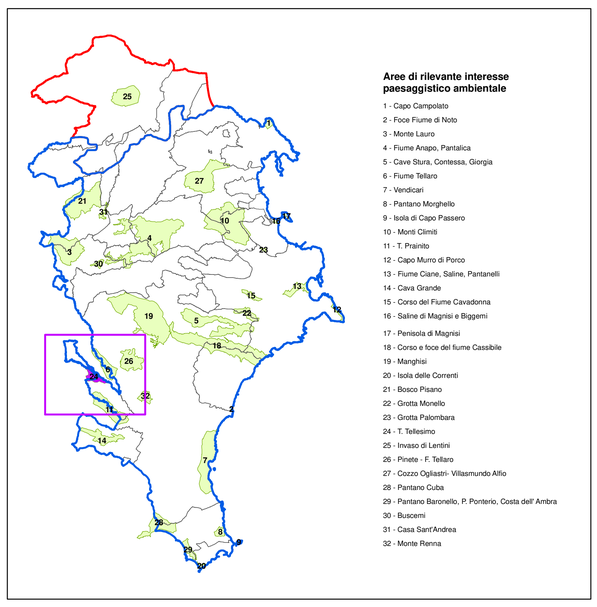

Aree di rilevante interesse paesaggistico ambientale

1 - Capo Campolato
2 - Foce Fiume di Noto
3 - Monte Lauro
4 - Fiume Anapo, Pantalica
5 - Cave Stura, Contessa, Giorgia
6 - Fiume Tellaro
7 - Vendicari
8 - Pantano Morghello
9 - Isola di Capo Passero
10 - Monti Climiti
11 - T. Prainito
12 - Capo Murro di Porco
13 - Fiume Ciane, Saline, Pantanelli
14 - Cava Grande
15 - Corso del Fiume Cavadonna
16 - Saline di Magnisi e Biggemi
17 - Penisola di Magnisi
18 - Corso e foce del fiume Cassibile
19 - Manghisi
20 - Isola delle Correnti
21 - Bosco Pisano
22 - Grotta Monello
23 - Grotta Palombara
24 - T. Tellesimo
25 - Invaso di Lentini
26 - Pinete - F. Tellaro
27 - Cozzo Ogliastri- Villasmundo Alfio
28 - Pantano Cuba
29 - Pantano Baronello, P. Ponterio, Costa dell' Ambra
30 - Buscemi
31 - Casa Sant'Andrea
32 - Monte Renna

BIOTOPO TORRENTE TELLESIMO

Habitat

- **327 - Macchia alta a olivastro (Olea europaea ssp. oleaster) ed alaterno (Rhamnus alaternus).**
  9320 Foreste di Olea e Ceratonia
- **411 - Pascoli subnitrofili**
- **412 - Pascoli subnitrofili frammisti a vegetazione forestale e preforestale**
  6310 Dehesas con Quercus spp. sempreverde
- **422 - Praterie steppiche a tagliamani (Ampelodesmos mauritanicus)**
  5330 / 32.23 - Formazioni di Ampelodesmos mauritanicus
- **613 - Boschi ripali a dominanza di platano orientale (Platanus orientalis)**
  92C0 Foreste di Platanus orientalis e Liquidambar orientalis (Platanion orientalis) / 44.713 - Foreste di platano delle Cave Siciliana
- **633 - Boschi a dominanza di leccio (Quercus ilex)**
  9340 Foreste di Quercus ilex e Quercus rotundifolia
- **715 - Impianti misti di conifere (pini, cipressi)**
- **721 - Vegetazione infestante i seminativi non irrigui**
- **723 - Vegetazione infestante le colture legnose non irrigue (oliveti, mandorleti)**
- **724 - Vegetazione infestante le colture legnose irrigue (agrumeti)**
- **811 - Aree urbanizzate**

Mosaici di Habitat

- **312 / 613**
- **327 / 422**

Habitat non presenti in legenda citati nei masaici

312 - Cespuglieti a rovo (Rubus ulmifolius)

Vegetazione potenziale

- 63 **- Serie edafo igrofila termo-mesomediterranea: Platano-Saliceto pedicellatae sigmetum**
- 67 **- Serie edafo xerofila rupicola termo-mesomediterranea subumida: Pistacio-Querceto ilicis sigmetum**
- 69 **- Serie climatofila termo-mesomediterranea secco-subumida: Oleo-Querceto virgilianae sigmetum:**

Emergenze

- *Dianthus rupicola Biv.*
- *Platanus orientalis L.*
- *Putoria calabrica (L.f.) DC.*

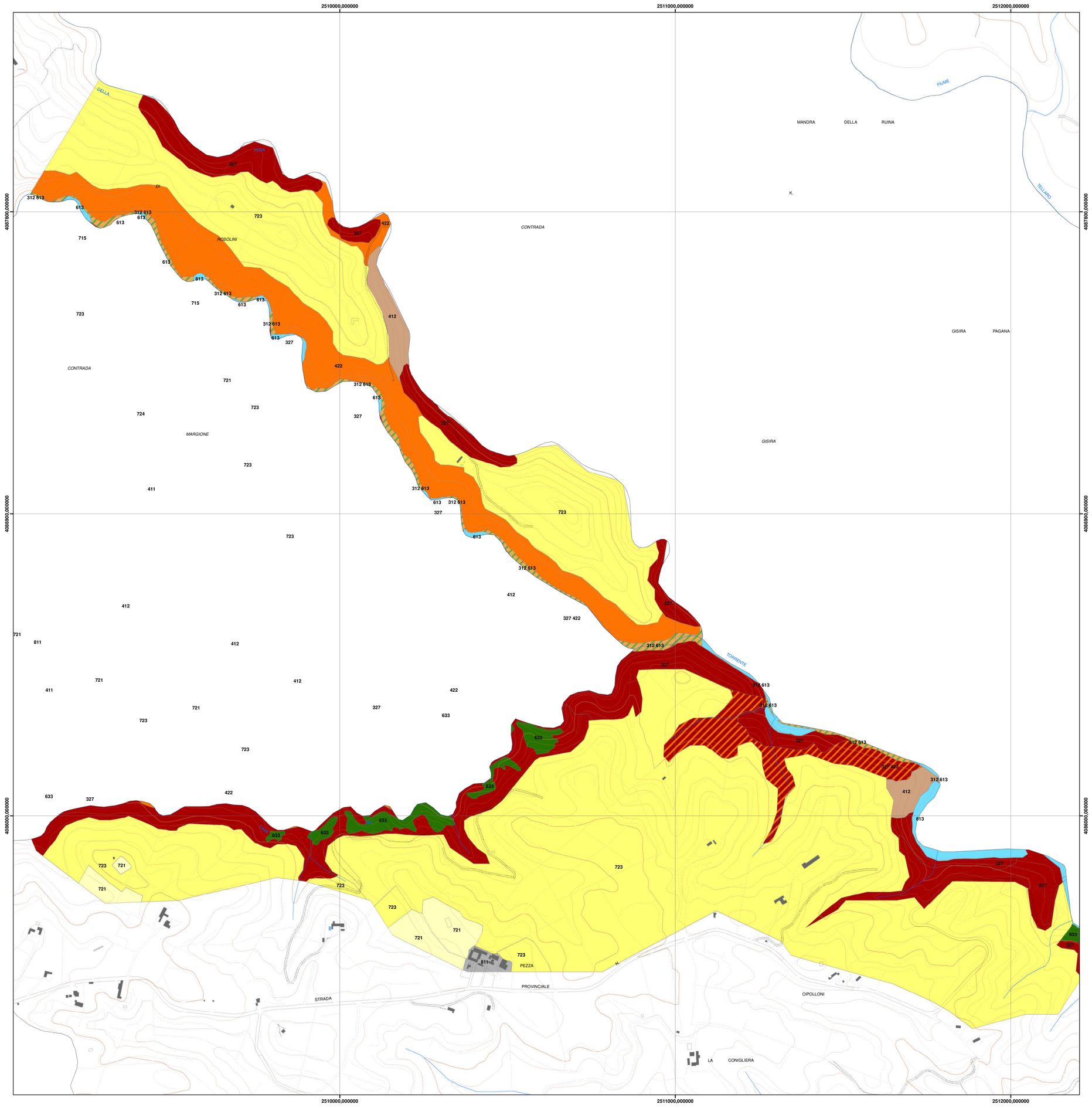

HABITAT - scala 1:5000

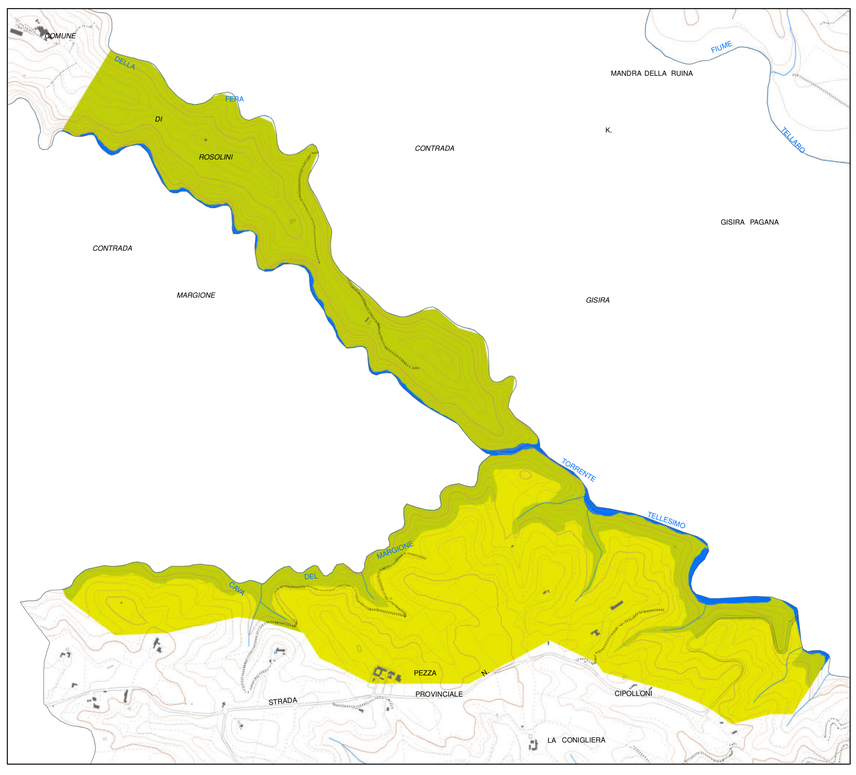

VEGETAZIONE POTENZIALE - scala 1:12.000

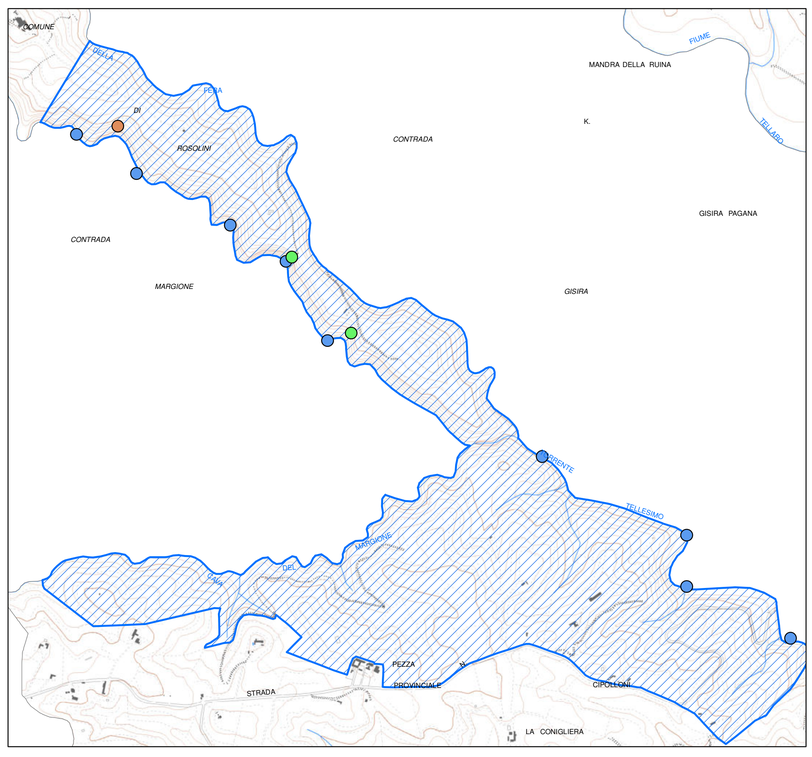

EMERGENZE - scala 1:12.000