Piano Paesaggistico

Ambiti 14.-17 Siracusa

REPUBBLICA ITALIANA

Regione Siciliana

Assessorato dei Beni Culturali
e dell'Identità Siciliana
Dipartimento dei Beni Culturali
e dell'Identità Siciliana

**Soprintendenza per i Beni Culturali ed Ambientali di Siracusa**

***Progetto finanziato con***
***P.O.R. Sicilia 2000-2006 Misura 2.02 Azione C***

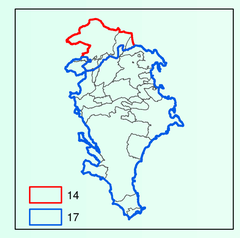


Piano Paesaggistico

Ambiti 14.-17 Siracusa

tavola **5.16** Scala di stampa varie

**Ambiti regionali 14 e 17 ricadenti nella provincia di Siracusa**

**Carte di Analisi**

*Sistema naturale*

**Quadro conoscitivo delle aree di rilevante interesse paesaggistico ambientale**
**Biotopo Saline di Magnisi e Biggemi**


***DIPARTIMENTO DEI BENI CULTURALI E DELL'IDENTITA' SICILIANA***

***Il Dirigente Generale***
dott.ssa Maria Elena Volpes

***SERVIZIO PIANO PAESAGGISTICO REGIONALE***

***Il Dirigente Responsabile***
dott. Michele Buffa

***SOPRINTENDENZA PER I BENI CULTURALI ED AMBIENTALI DI SIRACUSA***

**COORDINAMENTO**
dott.ssa Rosalba Panvini - Soprintendente
dott.ssa Rita Insolia - Responsabile U.O.7

**COORDINAMENTO TECNICO SCIENTIFICO**
dott.ssa Rita Insolia - dott.ssa Alessandra Trigilia

CONTRIBUTI ALLE ANALISI

**Analisi territoriali** — arch. Giuseppe Armeri
**Analisi tematiche Beni Isolati** — arch. Salvatore Cancemi
**Analisi tematiche Geologiche** — dott. Antonio Mamo
**Analisi tematiche Beni archeologici** — dott.ssa Rosa Lanteri

COLLABORATORI
dott. Gianluca Consiglio
dott. Fabio Incastrone
geom. Salvo Presti
geom. Vincenzo Marchese
Maria Concetta Sarta
Alessandra Pitrè
Daniele Mazzasalma
Giuseppe Raiti
Concetta Pipitone
dott. Marco Campisi
Loredana Romano
Benedetta Cavarra
Anna Zappulla
Vito Pennisi
Nicola Bonarrivo
Fernando Lazzarini
Maria Grazia Greco

**CONSULENZA SCIENTIFICA**

***Sottosistema abiotico***
dott. Alberto La Manna
***Sottosistema biotico***
Università degli Studi di Catania
Dipartimento di Botanica
***Sottosistema storico-culturale***
dott.ssa Ersilia Bazzano
***Sottosistema agricolo-forestale***
dott. Antonino Attardo
Azienda Foreste Demaniali
Ufficio Provinciale Siracusa
***Sistema Informativo Territoriale***
GISAT - Gis Ambiente e Territorio
***Sottosistema insediativo***
Università degli Studi di Catania
Dipartimento ASTRA
Responsabili Scientifici
prof. Giuseppe Dato
prof. Fausto Carmelo Nigrelli
prof. Francesco Martinico
prof. Stefano Munarin
dott. Roberto Zancan
Collaboratori
ing. Filippo Gagliano
arch. Francesco Giunta
arch. Giovanna Mangano
arch. Francesco Trovato

***OSSERVATORIO REGIONALE PER LA QUALITA' DEL PAESAGGIO***
*Presidente*
Assessore BB.CC.
*Componenti:*
Dir. Generale Dipartimento BB.CC., Dir. Generale Dipartimento Urbanistica, Dir. Generale Dipartimento Territorio e Amb., Avvocato Distrettuale dello Stato, prof. Giuseppe Barbera, prof. Pietro Busetta, arch. Cesare Capitti, prof. Maurizio Carta, arch. Rosa Cordaro, ing. Maurizio Erbicella, prof. Vincenzo Guarrasi, prof. Leandro Antonino Ianni, arch. Maurizio Oddo, ing. Gianluigi Pirrera, prof. Ferdinando Trapani, prof. Giuseppe Trombino, sig. Gianfranco Zanna


*Elaborato allegato al Piano Paesaggistico degli Ambiti regionali 14 e 17 ricadenti nella provincia di Siracusa redatto ai sensi dell'art.143 del D.Lgs. 22.01.2004, n.42 e s.m.i., approvato con D.A. n.5040 del 20 ottobre 2017*

***L'ASSESSORE***
(Aurora Francesca Notarianni)

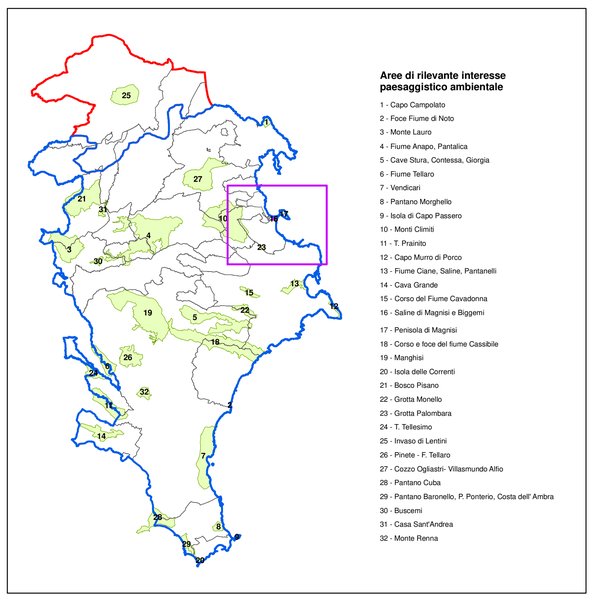


**Aree di rilevante interesse paesaggistico ambientale**

1 - Capo Campolato
2 - Foce Fiume di Noto
3 - Monte Lauro
4 - Fiume Anapo, Pantalica
5 - Cave Stura, Contessa, Giorgia
6 - Fiume Tellaro
7 - Vendicari
8 - Pantano Morghello
9 - Isola di Capo Passero
10 - Monti Climiti
11 - T. Prainito
12 - Capo Murro di Porco
13 - Fiume Ciane, Saline, Pantanelli
14 - Cava Grande
15 - Corso del Fiume Cavadonna
16 - Saline di Magnisi e Biggemi
17 - Penisola di Magnisi
18 - Corso e foce del fiume Cassibile
19 - Manghisi
20 - Isola delle Correnti
21 - Bosco Pisano
22 - Grotta Monello
23 - Grotta Palombara
24 - T. Tellesimo
25 - Invaso di Lentini
26 - Pinete - F. Tellaro
27 - Cozzo Ogliastri- Villasmundo Alfio
28 - Pantano Cuba
29 - Pantano Baronello, P. Ponterio, Costa dell' Ambra
30 - Buscemi
31 - Casa Sant'Andrea
32 - Monte Renna

## BIOTOPO SALINE DI MAGNISI E BIGGEMI

### Habitat

- **122 - Giuncheti alofili**
  1410 Pascoli inondati mediterranei (Juncetalia maritimi)
- **123 - Cespuglieti alofili**
  1420 Praterie e fruticeti alofili mediterranei e termo-atlantici (Sarcocornetea fruticosi)
- **126 - Lagune costiere**
  1150 * Lagune costiere
- **231 - Gariga a spinaporci (Sarcopoterium spinosum)**
  5420 Phrygane di Sarcopoterium spinosum
- **411 - Pascoli subnitrofili**
- **614 - Boscaglie ripali a temerrici (Tamarix africana, T. gallica) e oleandro (Nerium oleander)**
  92D0 Gallerie e forteti ripari meridionali (Nerio-Tamaricetea e Securinegion tinctoriae)
- **716 - Impianti misti**

**Mosaici di Habitat**

- **123 / 411**
- **322 / 411**

**Habitat non presenti in legenda ma citati nei mosaici**

**322 Macchia a mirto (Mirthus communis) e lentisco (Pistacia lentiscus)**
5330 Arbusteti termo-mediterranei e pre-desertici

### Vegetazione potenziale

- **12 - Geoserie alo-igrofila costiera termomediterranea inferiore secco-semiarido**
- **32 - Serie climatofila termomediterranea inferiore secca: Myrto-Pistacieto lentisci sigmetum**
- **64 - Serie edafo-igro-alofila termomediterranea: Tamariceto gallicae sigmetum**

### Emergenze

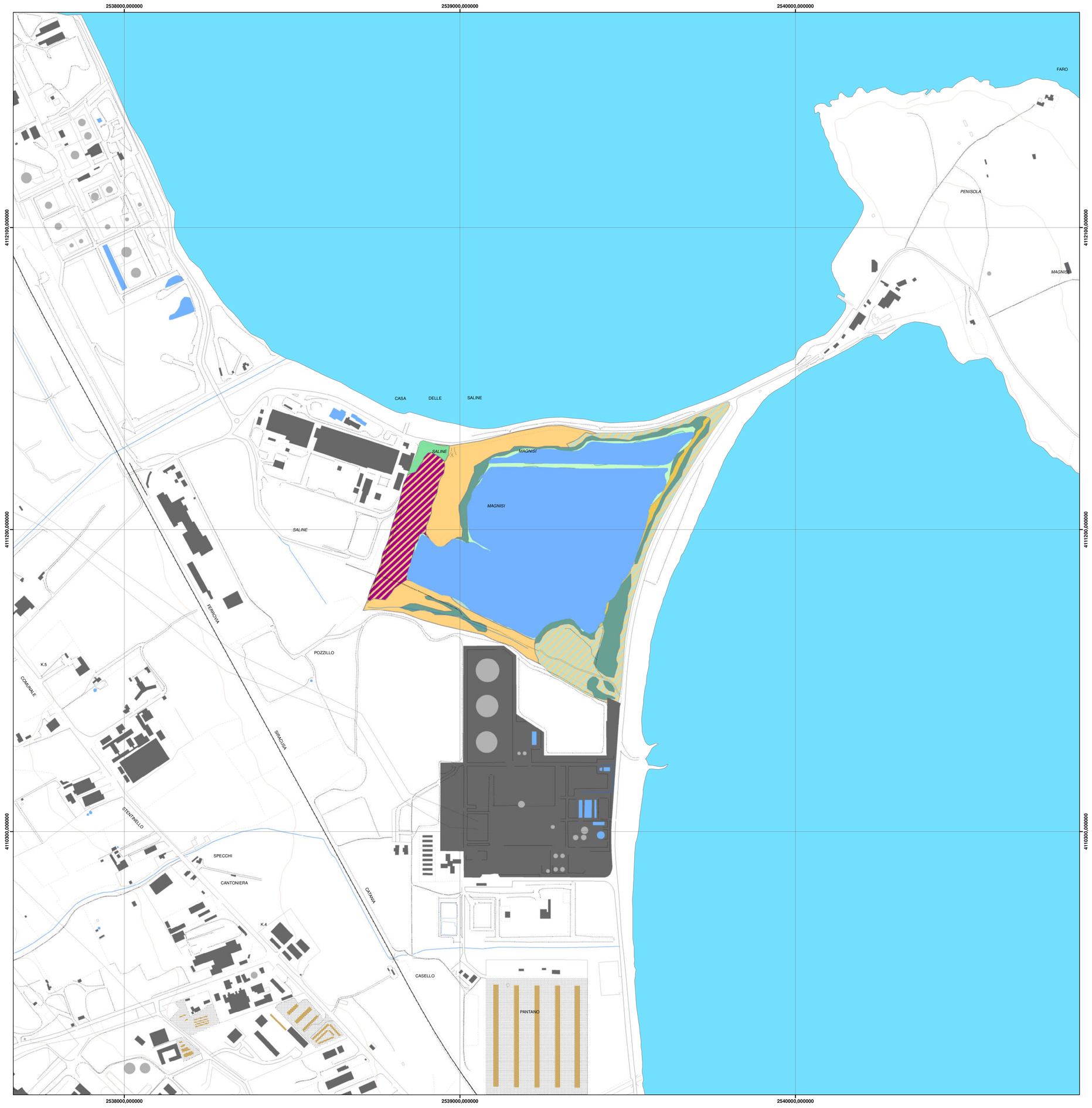


**HABITAT - scala 1:5.000**

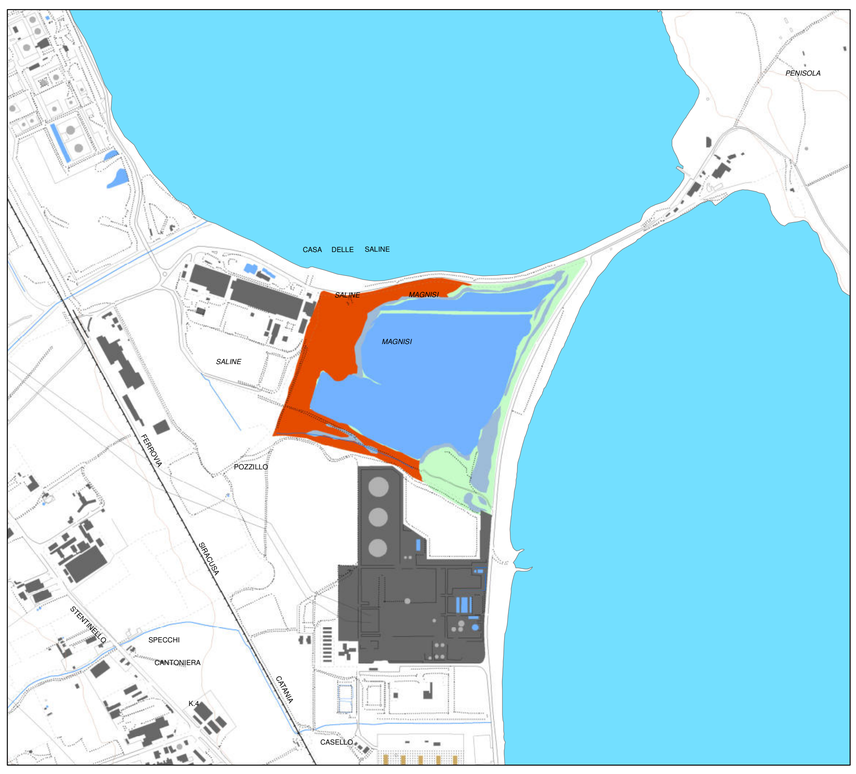


**VEGETAZIONE POTENZIALE - scala 1:10.000**

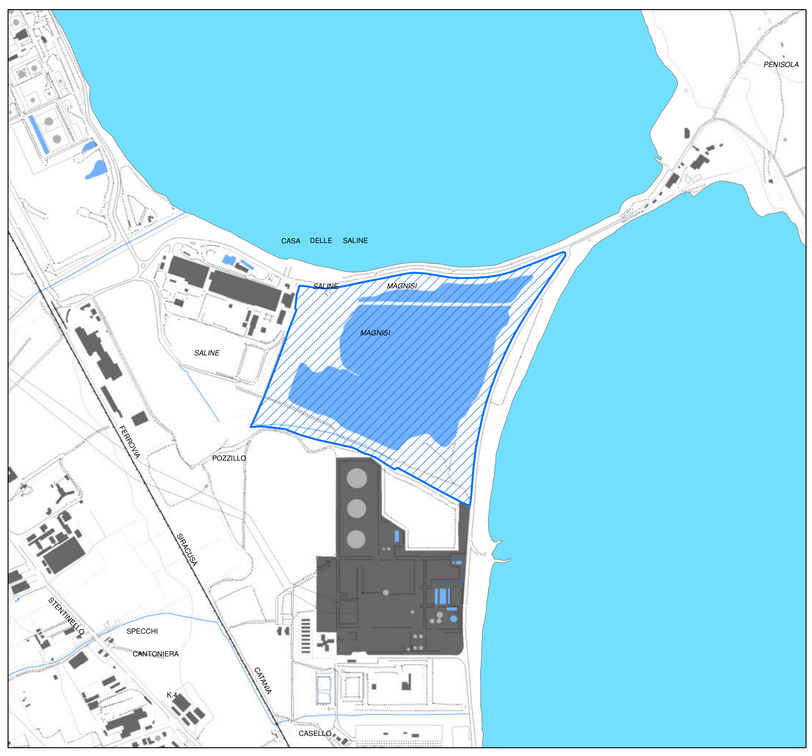


**EMERGENZE - scala 1:10.000**