Piano Paesaggistico

Ambiti 14.-17 Siracusa

REPUBBLICA ITALIANA

Regione Siciliana

Assessorato dei Beni Culturali
e dell'Identità Siciliana
Dipartimento dei Beni Culturali
e dell'Identità Siciliana

Soprintendenza per i Beni Culturali ed Ambientali di Siracusa

Progetto finanziato con
P.O.R. Sicilia 2000-2006 Misura 2.02 Azione C

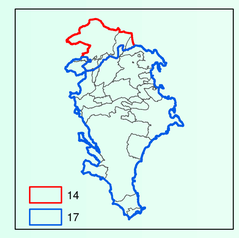

Piano Paesaggistico

Ambiti 14.-17 Siracusa

tavola **5.14** Scala di stampa varie

Ambiti regionali 14 e 17 ricadenti nella provincia di Siracusa

Carte di Analisi

Sistema naturale

Quadro conoscitivo delle aree di rilevante interesse paesaggistico ambientale
Biotopo Cava Grande

DIPARTIMENTO DEI BENI CULTURALI E DELL'IDENTITA' SICILIANA

Il Dirigente Generale
dott.ssa Maria Elena Volpes

SERVIZIO PIANO PAESAGGISTICO REGIONALE

Il Dirigente Responsabile
dott. Michele Buffa

SOPRINTENDENZA PER I BENI CULTURALI ED AMBIENTALI DI SIRACUSA

COORDINAMENTO
dott.ssa Rosalba Panvini - Soprintendente
dott.ssa Rita Insolia - Responsabile U.O.7

COORDINAMENTO TECNICO SCIENTIFICO
dott.ssa Rita Insolia - dott.ssa Alessandra Trigilia

CONTRIBUTI ALLE ANALISI

Analisi territoriali	arch. Giuseppe Armeri
Analisi tematiche Beni Isolati	arch. Salvatore Cancemi
Analisi tematiche Geologiche	dott. Antonio Mamo
Analisi tematiche Beni archeologici	dott.ssa Rosa Lanteri

COLLABORATORI

dott. Gianluca Consiglio	dott. Marco Campisi
dott. Fabio Incastrone	Loredana Romano
geom. Salvo Presti	Benedetta Cavarra
geom. Vincenzo Marchese	Anna Zappulla
Maria Concetta Sarta	Vito Pennisi
Alessandra Pitrè	Nicola Bonarrivo
Daniele Mezzasalma	Fernando Lazzarini
Giuseppe Raiti	Maria Grazia Greco
Concetta Pipitone	

CONSULENZA SCIENTIFICA

Sottosistema abiotico	***Sottosistema insediativo***
dott. Alberto La Manna	Università degli Studi di Catania
Sottosistema biotico	Dipartimento ASTRA
Università degli Studi di Catania	Responsabili Scientifici
Dipartimento di Botanica	prof. Giuseppe Dato
Sottosistema storico-culturale	prof. Fausto Carmelo Nigrelli
dott.ssa Ersilia Bazzano	prof. Francesco Martinico
Sottosistema agricolo-forestale	prof. Stefano Munarin
dott. Antonino Attardo	dott. Roberto Zancan
Azienda Foreste Demaniali	Collaboratori
Ufficio Provinciale Siracusa	ing. Filippo Gagliano
Sistema Informativo Territoriale	arch. Francesco Giunta
GISAT - Gis Ambiente e Territorio	arch. Giovanna Mangano
	arch. Francesco Trovato

OSSERVATORIO REGIONALE PER LA QUALITA' DEL PAESAGGIO
Presidente
Assessore BB.CC.
Componenti:
Dir. Generale Dipartimento BB.CC., Dir. Generale Dipartimento Urbanistica, Dir. Generale Dipartimento Territorio e Amb., Avvocato Distrettuale dello Stato, prof. Giuseppe Barbera, prof. Pietro Busetta, arch. Cesare Capitti, prof. Maurizio Carta, arch. Rosa Cordaro, ing. Maurizio Erbicella, prof. Vincenzo Guarrasi, prof. Leandro Antonino Ianni, arch. Maurizio Oddo, ing. Gianluigi Pirrera, prof. Ferdinando Trapani, prof. Giuseppe Trombino, sig. Gianfranco Zanna

Elaborato allegato al Piano Paesaggistico degli Ambiti regionali 14 e 17 ricadenti nella provincia di Siracusa redatto ai sensi dell'art.143 del D.Lgs. 22.01.2004, n.42 e s.m.i., approvato con D.A. n.5040 del 20 ottobre 2017

L'ASSESSORE
(Aurora Francesca Notarianni)

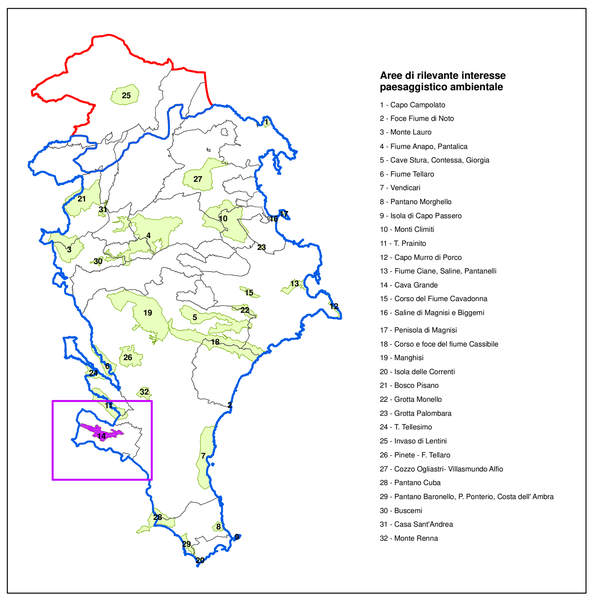

Aree di rilevante interesse paesaggistico ambientale

1 - Capo Campolato
2 - Foce Fiume di Noto
3 - Monte Lauro
4 - Fiume Anapo, Pantalica
5 - Cave Stura, Contessa, Giorgia
6 - Fiume Tellaro
7 - Vendicari
8 - Pantano Morghello
9 - Isola di Capo Passero
10 - Monti Climiti
11 - T. Prainito
12 - Capo Murro di Porco
13 - Fiume Ciane, Saline, Pantanelli
14 - Cava Grande
15 - Corso del Fiume Cavadonna
16 - Saline di Magnisi e Biggemi
17 - Penisola di Magnisi
18 - Corso e foce del fiume Cassibile
19 - Manghisi
20 - Isola delle Correnti
21 - Bosco Pisano
22 - Grotta Monello
23 - Grotta Palombara
24 - T. Tellesimo
25 - Invaso di Lentini
26 - Pinete - F. Tellaro
27 - Cozzo Ogliastri- Villasmundo Alfio
28 - Pantano Cuba
29 - Pantano Baronello, P. Ponterio, Costa dell' Ambra
30 - Buscemi
31 - Casa Sant'Andrea
32 - Monte Renna

BIOTOPO CAVA GRANDE

Habitat

- % **212 Vegetazione degli stagni temporanei**
  3170 * Stagni temporanei mediterranei
- **327 Macchia alta a olivastro, alaterno**
  9320 Foreste di Olea e Ceratonia
- **323 Macchia a euforbia arborescente (Euphorbia dendroides)**
  5331 Formazioni di Euphorbia dendroides
- **333 Gariga a timo (Coridothymus capitatus)**
  5420 Phrygane di Sarcopoterium spinosum
- **411 Pascoli subnitrofili**
- **421 Praterie steppiche**
  6220 * Percorsi substeppici di graminacee e piante annue dei Thero-Brachypodietea
- **633 Boschi a dominanza di leccio (Quercus ilex)**
  9340 Foreste di Quercus ilex e Quercus rotundifolia
- **612 Vegetazione ripale**
  92A0 Foreste a galleria di Salix alba e Populus alba
- **721 Vegetazione infestante i seminativi non irrigui**
- **723 Vegetazione infestante le colture legnose non irrigue (oliveti, mandorleti, carrubeti)**
- **811 Aree urbanizzate**

Mosaici di habitat

- **327/333/421**

Vegetazione potenziale

- 62 Serie edafo igrofila termo-mesomediterranea del Saliceto albo-pedicellatae sigmetum
- 67 Serie edafo xerofila rupicola termo-mesomediterranea subumida: Pistacio-Querceto ilicis sigmetum
- 69 Serie climatofila termo-mesomediterranea secco-subumida: Oleo-Querceto virgilianae sigmetum

Emergenze

- *Aristolochia sempervirens*
- *Crassula vaillanti*
- *Elatine macropoda*
- *Micromeria microphylla*
- *Putoria calabrica*
- *Scutellaria rubicunda*

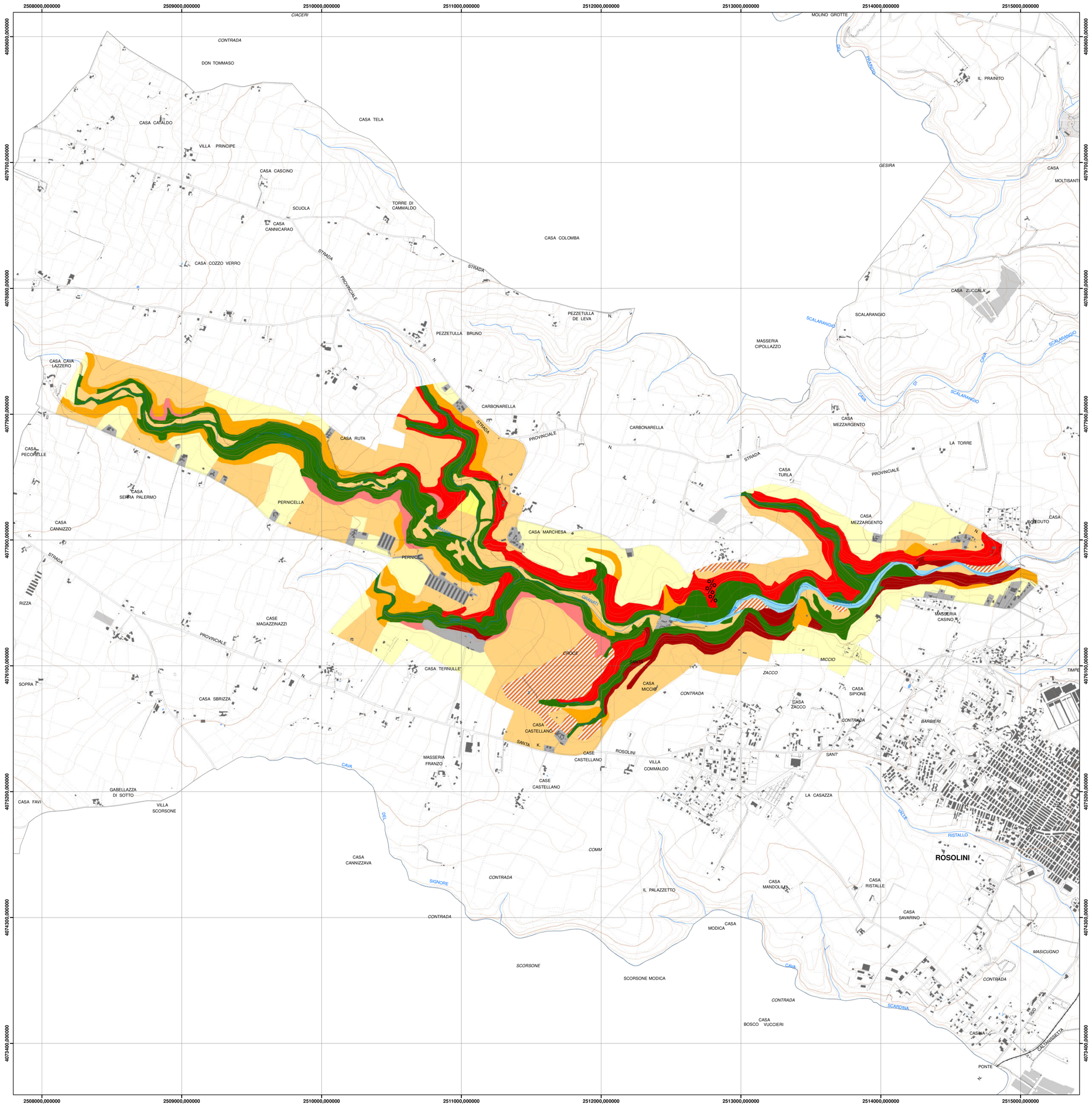

HABITAT - scala 1:12.000

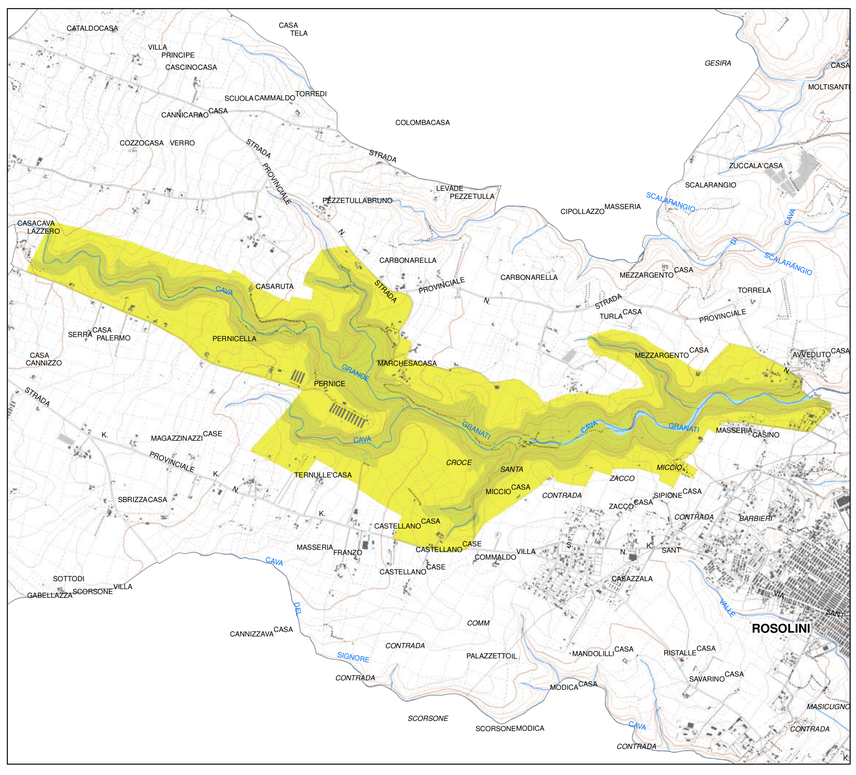

VEGETAZIONE POTENZIALE - scala 1:25.000

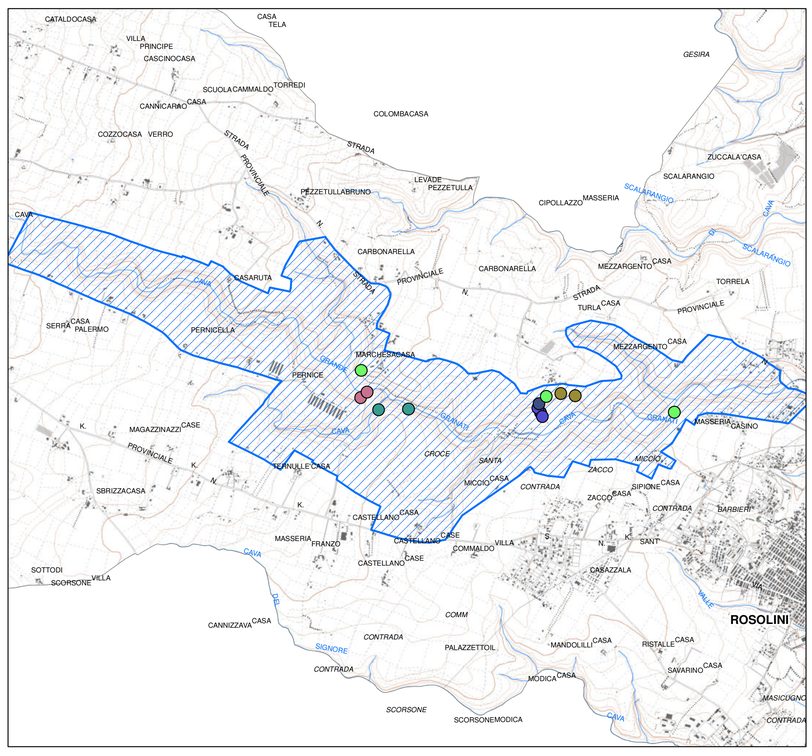

EMERGENZE - scala 1:25.000